

Gemeente Goirle

Bestemmingsplan 'Kameleon'

Gemeente:	Goirle
Bestemmingsplannummer:	NL.IMRO. 0785.BP2014006Kameleon-vg01
Schaal van de verbeelding:	1:500
Status plan:	vastgesteld
Datum tervisielegging ontwerp:	15 mei t/m 25 juni 2014
Datum vaststelling:	23 september 2014
Datum uitspraak ABRS:	
Datum inwerkingtreding::	
Datum onherroepelijk:	
Naam en adres opsteller:	Antea Group, Beneluxweg 125 4904 SJ Oosterhout

Plantoelichting

Inhoudsopgave

1	Inleiding	4
1.1	Aanleiding en doel	4
1.2	Ligging en begrenzing plangebied	4
1.3	Vigerend bestemmingsplan	5
1.4	Leeswijzer	5
2	Planbeschrijving	6
2.1	Achtergrond	6
2.2	Voorgenomen ontwikkeling	6
3	RUIMTELIJK BELEIDSKADER	8
3.1	Rijk	8
3.2	Provincie	10
3.3	Gemeente	11
3.4	Samenvatting beleidskader	12
4	REALISERINGS- EN UITVOERINGSASPECTEN	14
4.1	Lucht	14
4.2	Externe veiligheid	14
4.3	Bodem	15
4.4	Water	16
4.5	Archeologie en cultuurhistorie	20
4.6	Akoestiek	21
4.7	Kabels en leidingen	21
4.8	Verkeer en parkeren	21
4.9	Ecologie	22
4.10	Bedrijven en milieuzonering	23
5	OPZET PLANREGELS	24
5.1	Plansystematiek	24
6	UITVOERBAARHEID	26
6.1	Economische uitvoerbaarheid	26
6.2	Maatschappelijke uitvoerbaarheid	26

Bijlagen:

1. Eindverslag inspraakprocedure
2. Verslag overleg Besluit ruimte ordening
3. Onderzoek beschermde natuurwaarden Basisschool De Kameleon, Tamboerstraat 4 te Goirle, Ecologisch Adviesbureau Cools, november 2013

1.3 Vigerend bestemmingsplan

In het plangebied geldt tot het onherroepelijk worden van onderhavig plan het volgende bestemmingsplan:

Bestemmingsplan	Vastgesteld	Goedgekeurd GS	ABRS	In werking, onherroepelijk
"t Ven-Hoogeind"	4 maart 2008	21 oktober 2008	1 juli 2009 200808805/1/R2	18 december 2008

1.4 Leeswijzer

Het bestemmingsplan 'Kameleon' is vervat in een verbeelding en planregels en gaat vergezeld van een toelichting. De verbeelding en de planregels vormen het juridisch bindende deel van het bestemmingsplan.

In deze toelichting wordt de opzet van het plan beschreven en zijn de aan het plan ten grondslag liggende uitgangspunten en gedachten vermeld. Tevens wordt verslag gedaan van de resultaten van het over het plan gevoerde overleg en inspraak.

De toelichting bestaat uit 6 hoofdstukken. Na dit inleidende hoofdstuk wordt in hoofdstuk 2 een beschrijving gegeven van het plan. Hoofdstuk 3 beschrijft de voor het plan relevante beleidskaders, gevolgd door een beschrijving van de realiserings- en uitvoeringsaspecten in hoofdstuk 4. In hoofdstuk 5 is de juridische opzet van het plan beschreven. Tot slot wordt in hoofdstuk 6 de economische en maatschappelijke uitvoerbaarheid van het plan beschreven.

2 Planbeschrijving

2.1 Achtergrond

Ter uitvoering van het Integraal Huisvestingsplan Onderwijs PO/VO 2009-2016 dient vervangende nieuwbouw voor basisschool Kameleon te Goirle te worden gerealiseerd. De vervangende nieuwbouw van de basisschool staat al geruime tijd op de bestuurlijke en politieke agenda. Via de vaststelling van het Visiedocument Brede Scholen in 2007 en 2010 heeft de raad geoordeeld dat het brede schoolconcept verder moet worden uitgerold. In dat kader is voor de nieuwbouw van basisschool Kameleon gekozen voor het brede schoolconcept. De gemeenteraad van Goirle heeft voor de nieuwbouw van basisschool Kameleon op 29 oktober 2013 krediet ter beschikking gesteld, zodat de nieuwbouw kan worden gerealiseerd.

2.2 Voorgenomen ontwikkeling

De voorgenomen ontwikkeling behelst de nieuwbouw van basisschool Kameleon. Het gaat om een zogenaamde brede school-ontwikkeling, waarin diverse kindfuncties worden opgenomen zoals een peuterspeelzaal, kinderopvang in de vorm van een kinderdagverblijf en voor- en naschoolse opvang.

Figuur 2 toont het benodigde bouwvlak voor de school (zwarte lijn). Om de plannen te kunnen realiseren, dient tevens de maximale goot- en bouwhoogte te worden verruimd tot 6 meter. Het bestemmingsplan 'Kameleon' maakt de nieuwbouw van basisschool Kameleon mogelijk. De feitelijke wijziging ten opzichte van het vigerende bestemmingsplan bestaat uit het vergroten van het bouwvlak zoals opgenomen in figuur 2 en wijzigen van de maximale goot- en bouwhoogte naar 6 meter.



Figuur 2: benodigd bouwvlak ten behoeve van brede school Kameleon (zwarte lijn)

3 RUIMTELIJK BELEIDSKADER

Dit hoofdstuk geeft een korte weergave van het bij het opstellen van dit bestemmingsplan van kracht zijnde ruimtelijke beleidskader.

3.1 Rijk

Structuurvisie Infrastructuur en Ruimte

De Structuurvisie Infrastructuur en Ruimte (SVIR) geeft een nieuw, integraal kader voor het ruimtelijke en mobiliteitsbeleid op rijksniveau. Op 13 maart 2012 is de SVIR vastgesteld. De structuurvisie vervangt de Nota Ruimte, de Nota mobiliteit, de Structuurvisie Randstad 2040 en de Mobiliteitsaanpak en de Structuurvisie voor de snelwgomgeving. Tevens vervangt het de ruimtelijke doelen en uitspraken in de volgende documenten: Structuurvisie (voorheen PKB) Tweede structuurschema militaire terreinen, de Agenda Landschap, de Agenda voor een Vitaal Platteland en Pieken in de Delta. Daarbij streeft het Rijk naar een aanpak die ruimte geeft aan regionaal maatwerk, de gebruiker voorop zet, investeringen scherp prioriteert en ruimtelijke ontwikkelingen en infrastructuur met elkaar verbindt. Bij deze aanpak hanteert het Rijk een filosofie die uitgaat van vertrouwen, heldere verantwoordelijkheden, eenvoudige regels en een selectieve rijksbetrokkenheid.

Daarnaast versterkt de SVIR het motto '*decentraal wat kan, centraal wat moet*'. De verantwoordelijkheid om te sturen in de ruimtelijke ordening wordt door de SVIR nog meer bij de provincies en gemeenten gelegd. Zo laat het Rijk de verantwoordelijkheid voor de afstemming tussen verstedelijking en groene ruimte op regionale schaal over aan provincies. Dit houdt in dat de betekenis van de nationale structuurvisie voor het bestemmingsplangebied zodoende zeer beperkt blijft. In de SVIR zijn dertien onderwerpen aangegeven die het Rijk als 'nationaal belang' beschermingswaardig acht. Voor een aantal van deze onderwerpen is al een (beschermende) regeling opgenomen in het Besluit algemene regels ruimtelijke ordening (Barro). Het voor de beoogde ontwikkeling relevante beleidskader wordt gevormd door provincie en vooral de gemeente.

De SVIR richt zich op een dusdanig schaalniveau en is als gevolg daarvan ook van een zeker (hoog) abstractieniveau, dat hieruit geen concrete beleidskaders voortkomen voor de betreffende ontwikkeling. Door decentralisatie van bevoegdheden wordt het relevante beleidskader gevormd door de provincie Noord-Brabant en de gemeente Goirle.

Conclusie

Dit rijksbeleid werkt niet direct door in onderhavig plan. De afweging voor dit plan vindt decentraal plaats.

Realisatieparagraaf nationaal Ruimtelijk Beleid

De inwerkingtreding van de Wet ruimtelijke ordening (Wro) op 1 juli 2008 heeft gevolgen gehad voor de doorwerking van het nationale ruimtelijke beleid. Totdat de Wro in werking was getreden, werd het geldende rijksbeleid vastgelegd in Planologische Kern Beslissingen (PKB'en), zoals de Nota Ruimte. Per 1 juli 2008 waren deze beslissingen alleen nog bindend voor het Rijk zelf en niet meer voor andere overheden.

De Wro gaat voor elke bestuurslaag immers uit van structuurvisies, die burgers en andere overheden niet rechtsreeks binden. Deze structuurvisies moeten ook actiegericht zijn. De desbetreffende overheid moet duidelijk maken hoe ze denkt de voorgenomen ontwikkeling te realiseren. Dit heeft het kabinet in juni 2008 gedaan in de zogenaamde Realisatieparagraaf ('Realisatie Nationaal Ruimtelijk Beleid'), waarin alle nationale ruimtelijke belangen uit de verschillende PKB'en en de voorgenomen verwezenlijking daarvan zijn gebundeld. Daarbij wordt onder meer ingezet op zuinig ruimtegebruik, de bescherming van kwetsbare gebieden (nationale landschappen en Ecologische Hoofdstructuur) en op bescherming van het land tegen overstromingen en wateroverlast. In de Realisatieparagraaf benoemt het kabinet ruim 30 nationale ruimtelijke belangen en de instrumenten om die uit te voeren.

Conclusie

Dit rijksbeleid werkt niet direct door in onderhavig plan. De afweging vindt voor onderhavige planontwikkeling decentraal plaats.

AMvB Ruimte

In het Besluit algemene regels ruimtelijke ordening stelt het Rijk een aantal regels voor met betrekking tot de inhoud van bestemmingsplannen. Het besluit zorgt voor versnelling van besluitvorming en vermindering van bestuurlijke drukte. Een aantal rijksbelangen wordt met dit besluit geborgd in bestemmingsplannen en andere ruimtelijke plannen van overheden.

Conclusie

Dit rijksbeleid werkt niet direct door in onderhavig plan. De afweging vindt voor onderhavige planontwikkeling decentraal plaats.

Crisis- en herstelwet

Met de Crisis- en herstelwet (Chw) wil het kabinet de procedures voor grote projecten versnellen. Hiermee wordt een stap gezet om de gevolgen van de economische crisis te bestrijden. De Chw zorgt voor een toename van het aantal kwalitatief goede woningen en bedrijfslocaties. Integrale gebiedsontwikkeling krijgt een belangrijke impuls. Op het gebied van bedrijventerreinen ligt de nadruk op herstructurering. De regels uit de Chw betreffen in deze vooral het bestuursprocesrecht waardoor de doorlooptijd van procedures voor in de wet aangewezen projecten kan worden verkort.

Conclusie

De Chw is niet van toepassing op voorliggend bestemmingsplan omdat het plan dit niet kan worden aangemerkt als een besluit dat noodzakelijk is voor de verwezenlijking van een ruimtelijk project zoals genoemd in bijlage II van de Chw (art. 1.1 Chw).

3.2 Provincie

Structuurvisie ruimtelijke ordening

Op 1 oktober 2010 hebben Provinciale Staten de Structuurvisie Ruimtelijke Ordening (SVRO) voor de provincie Noord-Brabant vastgesteld. De structuurvisie is op 1 januari 2011 in werking getreden. De structuurvisie bevat de hoofdlijnen van het provinciaal ruimtelijk beleid tot 2025 (met een doorkijk naar 2040). De visie is bindend voor het ruimtelijk handelen van de provincie, maar bindt gemeenten niet rechtsreeks. Het is de basis voor de wijze waarop de provincie de instrumenten inzet die de Wro biedt. Eén van deze instrumenten is de provinciale verordening. In de Verordening Ruimte zijn de kaderstellende elementen uit de structuurvisie vertaald in concrete regels die van toepassing zijn op (gemeentelijke) bestemmingsplannen.

De provincie stuurt door middel van vier ruimtelijke structuren: de groenblauwe structuur, het landelijk gebied, de stedelijke structuur en de infrastructuur. Binnen deze structuren worden de belangrijkste, maatschappelijke ontwikkelingen opgevangen en kiest de provincie voor een bepaalde ordening van functies. Hiermee wil de provincie een gevarieerd en aantrekkelijk woon-, werk- en leefklimaat ontwikkelen waarin een kennisinnovatieve economie centraal staat voor een duurzaam Brabant. Het principe van 'behoud en ontwikkeling' staat hierin centraal.

Binnen de stedelijke structuur worden twee ontwikkelingsperspectieven onderscheiden:

- stedelijk concentratiegebied (stedelijke regio's): in het stedelijk concentratiegebied, inclusief de bijbehorende zoekgebieden voor verstedelijking, wordt de bovenlokale verstedelijkingsbehoefte opgevangen;
- overig stedelijk gebied (landelijke regio's): het overige stedelijke gebied, met de bijbehorende zoekgebieden voor verstedelijking, voorziet in de opvang van de lokale verstedelijkingsbehoefte. Grootschalige verstedelijking is ongewenst en voor woningbouw geldt in principe 'bouwen voor migratiesaldo -nul'.

Bij verstedelijking wordt het accent verlegd van nieuwe uitleg naar het bestaand stedelijk gebied. Er wordt ingezet op zorgvuldig ruimtegebruik door de ruimte binnen het bestaand bebouwd gebied zo goed mogelijk te benutten door in te zetten op herstructurering en onderhoud.

Daarnaast wordt door middel van gebiedspaspoorten aangegeven welke landschapkenmerken de provincie bepalend vindt en welke ambities de provincie heeft voor de ontwikkeling van de landschapskwaliteiten in deze gebieden. De ruimte binnen deze gebieden moet zo goed mogelijk benut worden waarbij rekening gehouden dient te worden met de gebiedskenmerken en de kwaliteiten van de omgeving.

Conclusie

Onderhavige ontwikkeling vindt plaats in een gebied dat in de structuurvisie is aangeduid als bestaand stedelijk gebied (stedelijk concentratiegebied). De ruimtevraag wordt binnen bestaand stedelijk gebied opgevangen. Zodoende sluit het initiatief aan bij de doelstellingen uit de Structuurvisie Ruimtelijke Ordening.

Verordening Ruimte 2012 / 2014

In de Wro is vastgelegd hoe de bevoegdheden op het gebied van ruimtelijke ordening zijn verdeeld tussen rijk, provincies en gemeenten.

De provincie kan door middel van een planologische verordening regels formuleren waarmee gemeenten bij het opstellen van ruimtelijke plannen rekening moeten houden. De provincie Noord-Brabant heeft hiertoe de Verordening ruimte opgesteld. De Verordening ruimte 2012 is op 1 mei 2012 door Provinciale Staten van Noord-Brabant vastgesteld en op 1 juni 2012 inwerking getreden.

De regels van de Verordening ruimte zijn, in lijn met het beleid van de Structuurvisie ruimtelijke ordening, er op gericht om het leeuwendeel van de stedelijke ontwikkelingen plaats te laten vinden in de stedelijke regio's en in het bestaand stedelijk gebied. De begrenzingen van de stedelijke en landelijke regio's zijn vastgelegd in kaarten behorende bij de Verordening ruimte. In de verordening zijn ook het bestaande stedelijk gebied, de zoekgebieden voor stedelijke ontwikkeling en de ecologische hoofdstructuur begrensd. In de Verordening ruimte zijn regels opgenomen waaraan ruimtelijke plannen dienen te voldoen. Nieuwe stedelijke ontwikkelingen dienen in principe plaats te vinden in bestaande stedelijk gebied of in een zoekgebied voor stedelijke ontwikkeling.

Conclusie

Voorliggende ontwikkeling vindt plaats binnen bestaand stedelijk gebied en sluit daarmee aan bij de doelstellingen uit de Verordening ruimte. De provincie bereidt momenteel de Verordening ruimte 2014 voor. Daarin zijn geen wijzigingen voorzien, die van invloed zijn op de voorgenomen herontwikkeling van het plangebied.

3.3 Gemeente

Bestemmingsplan 't-Ven-Hoogend'

In het bestemmingsplan 't-Ven-Hoogend' heeft de locatie de bestemming 'Maatschappelijke doeleinden'. Binnen het plangebied is het opgenomen bouwvlak onvoldoende groot waardoor de realisatie van de plannen niet mogelijk is. Tevens is de toegestane bouwhoogte ontoereikend om de beoogde nieuwbouw te realiseren. In onderstaande figuur is een uitsnede van de verbeelding van het vigerende bestemmingsplan opgenomen.



Figuur 3: Ligging plangebied op basis van het vigerende bestemmingsplan

Structuurvisie Goirle

De structuurvisie Goirle, vastgesteld door de gemeenteraad op 20 juli 2010, biedt het kader voor het te voeren ruimtelijke beleid tot 2020. Het omvat de visie en de hoofdlijnen van het ruimtelijk beleid.

De algemene beleidslijn voor beide kernen is er op gericht om de sociale samenhang binnen de bestaande prettige woon- en werkomgeving te behouden en versterken. Daarbij is het van belang dat het huidige voorzieningenniveau op peil blijft. Bij nieuwe 'rode' ontwikkelingen gaat 'inbreiden' voor 'uitbreiden'. In de Structuurvisie Goirle is aangegeven dat het gewenst is dat het concept Brede School over de gehele gemeente wordt uitgerold.

Conclusie

Dit bestemmingsplan maakt de realisatie van een Brede School mogelijk binnen bestaand stedelijk gebied. Deze functie draagt bij aan het versterken van het voorzieningenniveau en de prettige woon- en werkomgeving in de kern Goirle. Daarmee wordt aangesloten bij de Structuurvisie Goirle.

3.4 Samenvatting beleidskader

Het initiatief voor onderhavige ontwikkeling is inpasbaar binnen zowel het gemeentelijk beleid als het beleid van de hogere overheden. Het beleid is er immers op gericht om voor stedelijke functies zoals een Brede School een plaats te zoeken binnen het (bestaand) stedelijk gebied. In het geldend bestemmingsplan is de beoogde locatie voor de vervangende nieuwbouw voor een groot deel ook al bestemd voor maatschappelijke doeleinden. In de Structuurvisie Goirle is aangegeven dat het gewenst is dat het concept Brede School over de gehele gemeente wordt uitgerold.

4 REALISERINGS- EN UITVOERINGSASPECTEN

Dit hoofdstuk beschrijft de realiserings- en uitvoeringsaspecten, die van invloed kunnen zijn op de voorgenomen ontwikkeling.

4.1 Lucht

Om de ontwikkeling van nieuwe functies mogelijk te maken, dient de luchtkwaliteit in beschouwing te worden genomen. In hoofdstuk 5 van de Wet milieubeheer is de regelgeving met betrekking tot luchtkwaliteit vastgelegd. Doel ervan is het beschermen van mens en milieu tegen de negatieve effecten van luchtverontreiniging.

In de Regeling NIBM (niet in betekenende mate) is een lijst met categorieën van gevallen (inrichtingen, kantoor- en (zorg) woningbouwlocaties) opgenomen die niet in betekende mate bijdragen aan de luchtverontreiniging. Deze gevallen kunnen zonder toetsing aan de grenswaarden voor het aspect luchtkwaliteit uitgevoerd worden. Ook als het bevoegd gezag op een andere wijze, bijvoorbeeld door berekeningen, aannemelijk kan maken dat het geplande project NIBM bijdraagt, kan toetsing van de luchtkwaliteit achterwege blijven.

Met onderhavig bestemmingsplan is sprake van een uitbreiding van het bouwvlak en een vergroting van de maximale goot- en bouwhoogte. De bestemming van het plangebied blijft grotendeels onveranderd ('maatschappelijk'). Als gevolg van de wijzigingen vindt geen significante toename van het aantal verkeersbewegingen plaats. Het initiatief draagt daarmee 'niet in betekenende mate' bij aan een (verslechtering) van de luchtkwaliteit.

Conclusie

Vanuit het aspect luchtkwaliteit zijn er geen belemmeringen voor de wijziging van de bouwmogelijkheden die met onderhavig bestemmingsplan worden mogelijk gemaakt.

4.2 Externe veiligheid

Externe veiligheid beschrijft de risico's die ontstaan als gevolg van opslag of handelingen met gevaarlijke stoffen. Dit kan betrekking hebben op inrichtingen (bedrijven) of transportroutes. Door het stellen van eisen aan afstanden tussen de activiteiten met gevaarlijke stoffen en (beperkt) kwetsbare objecten (woningen, kantoren, scholen, enz.) worden de eventuele gevolgen van deze risico's zoveel mogelijk beperkt.

Een school is een kwetsbaar object conform het Besluit externe veiligheid inrichtingen (Bevi). De risicokaart (zie figuur 4) laat zien dat in en nabij het plangebied geen sprake is van risicovolle inrichtingen. Ten zuiden van het plangebied bevindt zich wel een gasleiding van de Gasunie. Deze ligt op circa 150 meter afstand van het plangebied. De leiding heeft geen invloedsgebied dat reikt tot het plangebied. Nader onderzoek naar externe veiligheid is daarmee niet nodig.

Deze wet is van toepassing op bestemmingsplannen die nieuwe ontwikkelingen mogelijk maken. De bodem dient geschikt te zijn voor de beoogde functie.

Met onderhavig bestemmingsplan is geen sprake van een functiewijzing. Het gaat uitsluitend om een verruiming van de bouw mogelijkheden. Gezien het huidige gebruik van de gronden kan worden aangenomen dat in het verleden geen bodembedreigende activiteiten hebben plaatsgevonden en dat de bestaande bodemkwaliteit voldoet aan de huidige en toekomstige bestemming.

Conclusie

Vanuit het aspect bodemkwaliteit zijn er geen belemmeringen.

4.4 Water

De watertoets, die wettelijk is verankerd in het Besluit ruimtelijke ordening, is het hele proces van vroegtijdig informeren, adviseren, afwegen en uiteindelijk beoordelen van waterhuishoudkundige aspecten in ruimtelijke plannen en besluiten. Het doel van de watertoets is dat de waterbelangen evenwichtig worden meegewogen bij de totstandkoming van een plan. De watertoets verplicht tot het opnemen van een beschrijving van de wijze waarop rekening is gehouden met de gevolgen van het plan voor de waterhuishouding. Deze paragraaf geeft daar uitvoering aan.

Beleid

Rijk en provincie

Het nationale en provinciale waterbeleid is beschreven in het Nationaal Waterplan en in het Provinciaal Waterplan Noord-Brabant 2010-2015.

Nationaal Waterplan

Dit plan geeft op hoofdlijnen aan welk beleid het Rijk in de periode 2009-2015 voert om te komen tot een duurzaam waterbeheer. Het Nationaal Waterplan richt zich op bescherming tegen overstromingen, voldoende en schoon water en diverse vormen van gebruik van water.

Provinciaal Waterplan Noord-Brabant 2010-2015

Dit plan, vastgesteld op 20 november 2009 en in werking getreden op 22 december 2009, bevat het strategische waterbeleid voor Noord-Brabant voor de periode 2010-2015 op hoofdlijnen en maakt duidelijk hoe aan het beleid uitvoering wordt gegeven. Het Provinciaal Waterplan bestaat uit een plantekst en twee plankaarten. De plantekst beschrijft het provinciale waterbeleid. Het plan bestaat uit een strategisch deel en een operationeel deel. De hoofddoelstelling is dat het water bijdraagt aan een gezonde omgeving voor mens, dier en plant, waarin veilig kan worden gewoond en waar ruimte is voor economische, maatschappelijke en ecologische ontwikkelingen. Dit wordt vertaald in de volgende maatschappelijke doelen:

- schoon grond- en oppervlaktewater voor iedereen;
- adequate bescherming van Noord-Brabant tegen overstromingen;
- Noord-Brabant heeft de juiste hoeveelheden water (niet te veel en niet te weinig).

Structuurvisie

De provincie gaat ervan uit dat de wateroverlast in de regionale watersystemen in 2015 aangepakt is waarbij de trits 'vasthouden, bergen, afvoeren' als uitgangspunt geldt. Het vasthouden van het water vindt zoveel als mogelijk bovenstrooms op de hoger gelegen gebieden plaats in de zogenaamde brongebieden. Hier liggen kansen voor de koppeling

met natuurontwikkeling en droogtebestrijding. Ook in de nabijheid van de grote steden liggen kansen voor het bovenstrooms vasthouden en bergen van het water. Hier liggen mogelijkheden voor de koppeling met bijzondere woon- en werkmilieus, de vergroting van het recreatief uitloopegebied en bestrijding van de verdroging in het omliggende landelijk gebied.

Waterschap De Dommel

Waterschap De Dommel is waterbeheerder in het plangebied en is verantwoordelijk voor de waterhuishoudkundige verzorging (waterkwaliteit en waterkwantiteit) binnen het plangebied. Het beleid van het waterschap is verwoord in de volgende documenten en wordt hierna kort besproken:

- Waterbeheerplan 2010-2015 Krachtig water;
- Kadernota Stedelijk water;
- Beleidsnotitie Ontwikkelen met een duurzaam wateroogmerk;
- Keur waterschap De Dommel 2013;
- Beleidsregels gebiedsgerichte vergunningen en ontheffingenbeleid.

Waterbeheer plan 2010-2015 Krachtig Water

Het waterbeheerplan beschrijft hoe Waterschap De Dommel, samen met andere partijen, invulling wil geven aan het waterbeheer in het stroomgebied van de Dommel. Het plan heeft een looptijd van 2010 tot en met 2015. Het betreft alle aspecten rondom het beheer van de watergangen, stuwen, gemalen, transportstelsels en rioolwaterzuiveringen, zowel onder normale omstandigheden als in het geval van calamiteiten. Het waterbeheerplan is een strategisch document. Het geeft op hoofdlijnen een beschrijving van de doelen van het waterschap en hoe de doelen gerealiseerd kunnen worden. Concrete uitwerking van deze doelen vindt voor een groot deel plaats in gebiedsprojecten. Ten aanzien van de doelen is een indeling gemaakt in de volgende thema's:

- Droge voeten: ten behoeve hiervan worden gestuurde waterbergingsgebieden aangelegd, zodat de kans op regionale wateroverlast in 2015 in bebouwd gebied en een deel van de kwetsbare natuurgebieden acceptabel is. In beekdalen die in zeer natte perioden van oudsher overstroomden, wordt geen overstroomingsnorm toegepast.
- Voldoende water: hiervoor worden in uiterlijk 2015 plannen vastgesteld voor het gewenste grond- en oppervlakteregime in zowel landbouw- als natuurgebieden. Met de realisatie van maatregelen in de belangrijkste verdroogde natuurgebieden (Topgebieden) wordt stevig aan de slag gegaan.
- Natuurlijk water: voor dit thema richt het waterschap de inrichting en het beheer van zijn watergangen op het halen van de ecologische doelen uit de Europese Kaderrichtlijn Water en de functies "waternatuur" en "verweven" uit het Provinciaal Waterplan. Om deze doelen te halen gaat het waterschap verder met beekherstel, de aanleg van ecologische verbindingzones en het opheffen van barrières voor vismigratie. Deze maatregelen worden zoveel mogelijk uitgevoerd per gebied, in één samenhangend maatregelenpakket met herstel van Topgebieden en verbetering van de water(bodem)kwaliteit.
- Schoon water: hiervoor zet het waterschap het proces van samenwerking met gemeenten in de waterketen door. Samen met gemeenten worden optimalisatiestudies uitgevoerd en afspraken vastgelegd in afvalwaterakkoorden. Verder wordt een deel van de rioolwaterzuiveringen vergaand verbeterd om te voldoen aan de kaderrichtlijn Water. Bron- en effectgerichte maatregelen worden genomen om kwetsbare gebieden te beschermen.
- Schone waterbodem: vervuilde waterbodems worden aangepast in samenhang met beekherstel;

- Mooi water: dit wordt gerealiseerd door bij inrichtingsprojecten de waarde van water voor de mens te vergroten door ruimte te bieden aan recreatiemogelijkheden, landschap en cultuurhistorie.

Kadernota Stedelijk Water

Deze nota vormt voor het waterschap de koepel waaronder een groot aantal kennisprojecten, beleidsuitwerkingen, maar ook maatregelen gericht op stedelijk waterbeheer zullen plaatsvinden. In de nota is een visie en rolopvatting op het stedelijke waterbeleid op hoofdlijnen uitgewerkt. Tevens is een uitvoeringsprogramma opgenomen. De visie bestaat uit de beschrijving van de gewenste situatie op de lange termijn die richtinggevend is voor de koers van het waterschap in het stedelijke gebied. Daarbij wordt gestreefd naar een duurzaam watersysteem en een duurzaam waterbeheer. Dit betekent dat gestreefd wordt naar:

- het realiseren van een zelfvoorzienend, zelf regulerende watersystemen;
- het bereiken van een betere waterkwaliteit en het bereiken van hogere natuurwaarden in watersystemen;
- het minimaliseren van wateroverlast;
- het vergroten van de belevingswaarde van water (landschappelijke betekenis);
- het optimaliseren van de inspanningen voor waterbeheer.

Beleidsnotitie Ontwikkelen met een duurzaam wateroogmerk

De notitie geeft uitgangspunten en randvoorwaarden bij het hydrologisch neutraal bouwen en maakt inzichtelijk welke hydrologische gevolgen ruimtelijke ontwikkelingen kunnen hebben op het watersysteem. De notitie bevat beleidsuitgangspunten, voorwaarden en normen om de negatieve hydrologische gevolgen te compenseren binnen de ontwikkeling. Ter ondersteuning hiervan heeft het waterschap een toetsingsinstrumentarium (HNO-tool) ontwikkeld, waarmee een plan relatief eenvoudig getoetst kan worden op hydrologische neutraliteit.

Keur waterschap De Dommel 2013

Een van de instrumenten van het waterschap om zijn taken uit te oefenen is de Keur Waterschap De Dommel 2013. De Keur kent gebods- en verbodsbepalingen die erop gericht zijn watergangen te beschermen. Zo is het in bepaalde gevallen verboden om zonder vergunning water te lozen of te onttrekken aan oppervlaktewater. Ook legt de Keur in sommige gevallen aan burgers een onderhoudsverplichting op. Daarnaast mag men zonder Keurontheffing geen activiteiten ontplooiën of bouwwerken plaatsen die het onderhoud aan watergangen kunnen belemmeren. Dit betekent dat voor bepaalde activiteiten nabij watergangen of met mogelijke invloed op watergangen een ontheffing bij het waterschap moet worden gevraagd.

Beleidsregels gebiedsgerichte vergunningen en ontheffingenbeleid

Deze nota bevat de beleidsregels voor een hydrologisch beschermingsbeleid met het doel het tegengaan van verdere verdroging door ingrepen in de waterhuishouding. Binnen het plangebied zijn geen dergelijke gebieden niet gelegen.

Gemeentelijk waterbeleid

Verbreed Gemeentelijk Rioleringsplan 2010-2014

Als antwoord op de zorgplicht voortkomend uit de Wet milieubeheer, is door de gemeenteraad op 15 december 2009 het Verbreed Gemeentelijk Rioleringsplan 2010-2014 (VGRP) vastgesteld. Doelstelling van het VGRP zijn:

- voorkomen van wateroverlast vanuit riolering en oppervlaktewater;

- handhaven van een grondwaterstand die de bestemming van percelen niet belemmert;
- doelmatige inzameling van het binnen de gemeente geproduceerd afvalwater;
- doelmatige inzameling van hemelwater dat niet mag of kan worden gebruikt op het perceel waarop het valt;
- transporteren van het ingezamelde water naar een geschikt lozingspunt, waarbij ongewenste emissies naar oppervlaktewater, bodem en grondwater worden voorkomen en zo min mogelijk overlast voor de omgeving wordt veroorzaakt;
- doelmatig beheer en goed gebruik van de riolering.

In het VGRP wordt, naast de zorgplicht voor de riolering, invulling gegeven aan de drie zorgplichten die de gemeente heeft met betrekking tot afval-, hemel- en grondwater.

- *Visie op afvalwaterstelsel*

Er wordt gestreefd naar een duurzaam goed beheerbaar afwaterstelsel, om de volksgezondheid te beschermen, de goede leefomgeving te behouden en het milieu en de natuur te beschermen. De gemeente geeft invulling aan deze visie door zorg te dragen voor de inzameling en het transport van stedelijk afvalwater. Hierbij maakt de gemeente op basis van kosten een afweging tussen lokale of centrale inzameling. Voor alle nieuwbouw is aansluiting op de riolering een voorwaarde voor het verlenen van een omgevingsvergunning voor de activiteit bouwen. Bij nieuwbouw dient het afvalwater gescheiden van het hemelwater op de kavelgrens te worden aangeboden.

- *Visie op hemelwaterstelsel*

De gemeente streeft naar het gescheiden inzamelen van afvalwater en hemelwater. In bestaand gebied worden openbare verharde oppervlakken (wegen, parkeerplaatsen en daken van openbare gebouwen) afgekoppeld en wordt particulieren de mogelijkheid geboden om ook hun verharde oppervlakken, vooral daken en verharde (voor)tuinen af te koppelen. Bij nieuwbouw dient alles gescheiden ingezameld te worden. Voorwaarde daarbij is dat deze scheiding op een beheersbare en kosteneffectieve wijze in de exploitatie plaatsvindt, zonder nadelige gevolgen voor de waterkwaliteit en zonder wateroverlast. De gemeente geeft invulling aan deze visie door zorg te dragen voor het, vanaf de perceelsgrens, afvoeren van hemelwater, waarvan de eigenaar/gebruiker van een perceel zich wil ontdoen en dat redelijkerwijs niet door de perceelseigenaar / gebruiker kan worden verwerkt.

- *Visie op ontwateringstelsel*

De gemeente streeft naar de handhaving van een grondwaterregime dat overeenstemt met de bestemming van de grond. Op locaties in het openbare gebied waar dat nodig is scheidt de gemeente mogelijkheden voor een goede ontwatering van particuliere terreinen. Naar verwachting geldt dit slechts voor een zeer klein deel van de gemeente. De gemeente geeft invulling aan deze visie door in het openbare gebied maatregelen te treffen om structureel nadelige gevolgen van de grondwaterstand voor de aan de grond gegeven bestemming zoveel mogelijk te voorkomen of te beperken, dit voor zover gemeentelijke maatregelen doelmatig zijn en het niet de verantwoordelijkheid van het waterschap of de provincie is om maatregelen te nemen. Particulieren hebben de verantwoordelijkheid voor het grondwater op eigen terrein.

Huidige situatie.

Het plangebied ligt in stedelijk gebied, in de kern Goirle. De locatie is momenteel nagenoeg geheel verhard en bestaat uit de aanwezige school Kameleon en de daarbij behorende speelplaats.

De oppervlakte van de bestaande bebouwing bedraagt ongeveer 644 m². De maaiveldhoogte varieert tussen circa NAP +16,6 m en NAP +17,5 m. De bodem bestaat ter plaatse uit zand. De locatie ligt in vrij afwaterend gebied. Dit betekent dat er geen gemalen nodig zijn om het water af te voeren. Verder bevinden zich binnen of langs het plangebied geen open water een/of sloten. In de omgeving van het plangebied bevinden zich ook geen waterkeringen. Volgens de wateratlas ligt het plangebied niet in het attentiegebied van een natte natuurparel (NNP) te liggen. Dit betekent dat de ingrepen in de waterhuishouding binnen het plangebied niet hoeven te worden getoetst op mogelijke effecten op de NNP. Het plangebied is gerioleerd.

Toekomstige situatie

Binnen het plangebied wordt een school gerealiseerd. Ten behoeve van de gewenste flexibiliteit is een ruimer bouwvlak opgenomen van 30 bij 50 meter. Het vuil- en hemelwater worden gescheiden aangeboden en aangesloten op het gemengde rioolstelsel in de omgeving. Ten opzichte van de huidige situatie zal het bouwvlakvolume toenemen en de bestaande verharde speelplaats worden verkleind. Per saldo is er nagenoeg geen sprake van een toename van verhard terrein zodat gesteld kan worden dat er geen sprake is van nadelig watereffect. Bij de verdere waterhuishoudkundige uitwerking van het concrete bouwplan zal het waterschap verder worden betrokken.

Bouwmaterialen

Voor de nieuw te bouwen school is het van belang om duurzame, niet-uitlogbare bouwmaterialen toe te passen (dus geen zink, lood, koper, en PAK's-Houdende materialen) om diffuse verontreiniging van water en bodem te voorkomen.

Conclusie

Geconcludeerd wordt dat het plan geen negatieve gevolgen heeft voor de bestaande waterhuishouding. De aanpassingen van de waterhuishouding voldoen aan de doelstellingen van duurzaam waterbeheer.

4.5 Archeologie en cultuurhistorie

In 1992 is het zogenoemde "Verdrag van Malta" gesloten, een Europees verdrag dat is gericht op de bescherming van het archeologisch erfgoed. Sinds de officiële bekrachtiging van het verdrag door Nederland in 1998 is gewerkt "in de geest van Malta" en is de Monumentenwet 1988 herzien, op grond van de Wet op de archeologische monumentenzorg (Wamz), om de archeologie wettelijk te verankeren.

Op 1 september 2007 is de herziene Monumentenwet 1988 in werking getreden.

De kernpunten, geregeld in de Monumentenwet, zijn:

- behoud en bescherming van het archeologisch erfgoed op de plek waar het ligt in de bodem (in situ);
- opnemen archeologie in het ruimtelijke ordeningsproces;
- 'de verstoorder betaalt';
- transparant en helder besluitvormingsproces, informatie verspreiden en kennis van het archeologisch erfgoed vergroten.

Om het bodemarchief te beschermen en om onzekerheden tijdens de bouw te beperken, is het vanaf 1 januari 2005 verplicht vooraf onderzoek te laten doen naar de mogelijke aanwezigheid van archeologische waarden.

Volgens de Cultuurhistorische Waardenkaart van de Provincie Noord-Brabant heeft het plangebied geen bijzondere cultuurhistorische of archeologische waarden.

Er zijn ook geen rijks- of gemeentelijke monumenten aanwezig. Er is daarmee geen nadere onderzoeksplicht vanuit deze aspecten.

Conclusie

Vanuit de aspecten archeologie en cultuurhistorie zijn er geen belemmeringen.

4.6 Akoestiek

Geluid kan de leefkwaliteit van een gebied sterk beïnvloeden. Mensen die veelvuldig worden blootgesteld aan een hoog geluidniveau kunnen hier lichamelijke en psychische klachten door oplopen. De Wet geluidhinder (Wgh) verplicht onder andere om onderzoek uit te voeren naar de geluidsbelasting op geluidsgevoelige bestemmingen binnen vastgestelde onderzoeksgebieden (zones) langs (spoor)wegen. Tevens stellen de Wgh en het Besluit geluidhinder regels aan de maximale geluidsbelasting op deze bestemmingen. De volgende objecten worden in Wet geluidhinder beschermd:

- woningen
- andere geluidsgevoelige gebouwen
- geluidsgevoelige terreinen

Onderwijsvoorzieningen worden aangemerkt als 'andere geluidsgevoelige gebouwen'. In dat kader dient inzichtelijk te worden gemaakt wat de invloed van omliggende geluidgezoneerde wegen is op het bouwplan. Wegen met een snelheidsregime vanaf 50 km/u hebben een geluidzone.

De wegen in de omgeving van het plangebied hebben een maximum snelheid van 30 km/u. Deze wegen hebben geen wettelijke geluidzone. Derhalve hoeft geen akoestisch onderzoek naar de invloed van omliggende wegen op grond van de Wet geluidhinder te worden uitgevoerd.

Vanuit een goede ruimtelijke ordening dient aannemelijk te worden gemaakt dat sprake is van een goed woon- en leefklimaat ter plaatse van de brede school. Gezien de lage verkeersintensiteiten en het 30 km/u regime van de wegen in de omgeving van het plangebied kan worden aangenomen dat sprake zal zijn van een goed woon- en leefklimaat binnen het plangebied.

Conclusie

Het aspect akoestiek vormt geen belemmering.

4.7 Kabels en leidingen

In of in de directe omgeving van het plangebied zijn geen planologisch relevante kabels en/of leidingen aanwezig.

4.8 Verkeer en parkeren

De school wordt – net als in de huidige situatie – ontsloten via de Tamboerstraat. De capaciteit van deze weg is net als de overige wegen in de omgeving voldoende om de verkeerstromen die worden gegenereerd door de brede school op te vangen. In het kader van de verkeersveiligheid is voor de Tamboerstraat een éénrichtingsregime ingesteld.

Het parkeren vindt plaats op eigen terrein. Bij de verdere uitwerking van de plannen worden de parkeernormen gehanteerd zoals beschreven in CROW-publicatie 317 'Kencijfers parkeren en verkeersgeneratie' (oktober 2012).

4.9 Ecologie

Bij ruimtelijke ingrepen zoals nieuwbouw dient rekening te worden gehouden met de natuurwaarden ter plaatse. Daarbij wordt onderscheid gemaakt tussen soortenbescherming en gebiedsbescherming. De gebiedsbescherming komt voort uit de Vogel- en Habitatrichtlijn (verankerd in de Natuurbeschermingswet). De doelstelling van de vogelrichtlijn (in combinatie met de Habitatrichtlijn) is het beschermen en het bieden van ontwikkelingsmogelijkheden voor zeldzame en bedreigde dier- en plantensoorten. Alle, thans feitelijk ecologisch belangrijke gebieden die behoren tot de nog aanwezige en in de toekomst verder uit te bouwen en te verstevigen Europese ecologische hoofdstructuur (Natura 2000) moeten onder de bescherming van de richtlijn worden gebracht.

Soortenbescherming is altijd aan de orde. Hiervoor is de Flora- en faunawet bepalend. De Flora- en faunawet is gericht op het duurzaam in stand houden van soorten in hun natuurlijk leefgebied. Wanneer een plan rechtstreeks kan leiden tot verstoring of vernietiging van bepaalde beschermde soorten of hun leefgebied, kan het project in strijd zijn met de Flora- en faunawet. Bij mogelijke strijdigheid zal een ontheffing conform artikel 75 van de Flora- en faunawet moeten worden aangevraagd bij het ministerie van Economische Zaken, Landbouw en Innovatie

Soortenbescherming

In november 2013 is er een natuurtoets¹ uitgevoerd door Ecologisch Adviesbureau Cools.

Op basis van het uitgevoerde onderzoek kan worden geconcludeerd dat de voorgenomen planontwikkeling niet leidt tot negatieve effecten op strikt beschermde soorten. De aanvraag van een ontheffing van de verbodsartikelen 8 tot en met 12 in het kader van de Flora- en faunawet is voor de geplande activiteiten dan ook niet noodzakelijk:

- voor soorten die opgenomen zijn in tabel 1 en binnen het plangebied voorkomen, zoals de huisspitsmuis;
- voor de gewone dwergvleermuis en laatvlieger, omdat het plangebied door deze diersoorten maximaal wordt gebruikt als foerageergebied. Daarnaast zijn er in de omgeving van het plangebied nog voldoende alternatieve foerageergebieden voor vleermuizen aanwezig. De functionaliteit van de verblijfplaatsen die zich buiten het plangebied bevinden, wordt dan ook niet aangetast.

Op basis van de huidige inrichting en een deskundigenoordeel kan worden gesteld dat een gedetailleerder (jaarrond)onderzoek naar vleermuizen, broedvogels of andere beschermde soorten niet noodzakelijk is. Met inachtneming van de zorgplicht van de Flora- en faunawet hoeven er geen compenserende of mitigerende maatregelen worden uitgevoerd voor of tijdens de geplande activiteiten.

Gebiedsbescherming

Het plangebied is op voldoende afstand gelegen van het dichtst bij gelegen Natura 2000-gebied de Regte Heide. Met de voorgenomen ontwikkeling zijn geen beperkingen ten aanzien van de gebiedsbescherming vanuit de Natuurbeschermingswet.

¹ Onderzoek beschermde natuurwaarden Basisschool De Kameleon, Tamboerstraat 4 te Goirle, Ecologisch Adviesbureau Cools, november 2013

Conclusie

Vanuit het aspect ecologie zijn er geen belemmeringen voor geplande ontwikkeling.

4.10 Bedrijven en milieuzonering

Vanuit milieu-oogpunt kan een bepaalde afstand tussen een milieubelastende activiteit en een milieugevoelig object noodzakelijk zijn. Deze afstand dient dan bijvoorbeeld om ter plaatse van een kwetsbaar object, zoals woningen, een aanvaardbaar geur-, geluid- of veiligheidsniveau te realiseren. Deze afstand wordt een milieuzonering genoemd. Een milieuzonering vormt het indirecte ruimtegebruik van een milieubelastende activiteit. In de uitgave 'Bedrijven en Milieuzonering' van de Vereniging Nederlandse Gemeenten zijn richtafstanden opgenomen, waarmee rekening moet worden gehouden ten opzichte van gevoelige functies. Het gaat daarbij zowel om de invloed van omliggende milieubelastende activiteiten op nieuwbouwplannen, als om invloed van eventuele nieuwe milieubelastende activiteiten op milieugevoelige bestemmingen in de omgeving.

Invloed omgeving op nieuwbouwplan

In de directe omgeving van het plangebied bevinden zich geen bedrijven waarvan de milieuzonering van invloed is op de plannen voor het plangebied.

Invloed nieuwbouwplan op omgeving

Met onderhavig bestemmingsplan wordt de nieuwbouw van een brede school mogelijk gemaakt (geen functionele wijziging enkel bouwmogelijkheden).

De richtafstand voor de school met bijbehorende voorzieningen tot bestaande woningen bedraagt op basis van de publicatie 'Bedrijven en Milieuzonering' 30 meter. Deze afstand wordt hoofdzakelijk bepaald door de aanwezigheid van geluidproducerende voorzieningen bij scholen zoals speelterreinen en parkeerplaatsen. De vigerende planologische situatie (bestemmingsplan 't Ven Hoogeind') maakt deze voorzieningen - net als parkeervoorzieningen - reeds mogelijk. Ten opzichte van de bestaande (planologische) situatie is er met onderhavige bestemmingsplanwijziging geen wijziging van de feitelijke en planologische mogelijkheden.

Conclusie

Vanuit het oogpunt van milieuhinder bestaat er geen belemmering voor de voorgenomen ontwikkeling.

5 OPZET PLANREGELS

In dit hoofdstuk wordt een toelichting gegeven op de verschillende regels die van toepassing zijn op de aanwezige bestemmingen.

5.1 Plansystematiek

Bij het opstellen van onderhavig bestemmingsplan is aansluiting gezocht bij de in de Wet ruimtelijke ordening en het Besluit ruimtelijke ordening geformuleerde uitgangspunten. Gestreefd is hierbij naar uniformering en standaardisering van bestemmingen en regels. Voor de opbouw van de regels is aangesloten bij de geldende Standaard Vergelijkbare Bestemmingsplannen (SVBP).

Hoofdstuk 1 van de regels: Inleidende regels

Dit hoofdstuk bevat twee artikelen over de in het plan gehanteerde begrippen en de wijze van meten.

Begrippen.

In dit artikel zijn de begrippen die in de planregels worden gehanteerd gedefinieerd. Bij de toetsing aan het bestemmingsplan moet worden uitgegaan van de in dit artikel aan de betreffende begrippen toegekende betekenis. Als gebruikte begrippen niet in artikel 1 voorkomend dan geldt de uitleg/interpretatie die daaraan in het dagelijkse taalgebruik wordt gegeven.

Wijze van meten.

In dit artikel is aangegeven hoe de hoogte en andere maten die bij het bouwen in acht genomen dienen te worden, gemeten moeten worden.

Hoofdstuk 2 van de regels: Bestemmingsregels

De standaard opbouw van de bestemmingsregels conform de SVBP betreft:

- bestemmingsomschrijving: een beschrijving van de bestemming
- bouwregels: regels voor het oprichten van gebouwen en bouwwerken
- nadere eisen: indien noodzakelijk staan hier aanvullende regels waarin specifieke eisen kunnen worden gesteld aan de realisatie van de op te richten bouwwerken
- afwijken van de bouwregels: de gevallen waarin afgeweken kan worden van de bouwregels

In voorliggend bestemmingsplan is de bestemming 'Maatschappelijk' opgenomen.

Hoofdstuk 3 van de regels: Algemene regels

Dit hoofdstuk bevat artikelen, waarin bepalingen zijn opgenomen die gelden voor het gehele plangebied, te weten de:

- anti-dubbeltelbepaling (artikel 4);
- algemene bouwregels (artikel 5);
- algemene gebruiksregels (artikel 6);
- algemene procedureregels (artikel 7);
- algemene afwijkingsregels (artikel 8);
- algemene wijzigingsregels (artikel 9);
- overige regels (artikel 10).

Hoofdstuk 4 van de regels: Overgangsrecht en slotregel

Overgangsrecht

In dit artikel is het overgangsrecht ten aanzien van gebruik en bebouwing opgenomen. Het overgangsrecht houdt in dat gebruik en bebouwing dat in strijd is met het nieuwe bestemmingsplan, maar al aanwezig was ten tijde van de voorgaande plannen, onder voorwaarden, mag worden voortgezet. Gebruik dat strijdig was met het vorige bestemmingsplan blijft strijdig. Er is geen sprake van legalisatie van al strijdig gebruik door dit bestemmingsplan en er kan ook nog steeds worden gehandhaafd. Ook bouwwerken die op de peildatum illegaal zijn, blijven illegaal. Het overgangsrecht volgt uit het Besluit ruimtelijke ordening, dat verplicht tot het opnemen van een standaard overgangsregel voor bouwwerken en gebruik.

Slotregel

Hier wordt vermeld onder welke naam de regels van dit bestemmingsplan kunnen worden aangehaald.

6 UITVOERBAARHEID

6.1 Economische uitvoerbaarheid

De gemeente is eigenaar van de gronden binnen het plangebied. Voor de beoogde nieuwbouw heeft de gemeenteraad een krediet beschikbaar gesteld in de raadsvergadering van 29 oktober 2013. Daarmee is de economische uitvoerbaarheid van de plannen verzekerd.

6.2 Maatschappelijke uitvoerbaarheid

Inspraak en vooroverleg

Het plan is onderworpen aan inspraak en heeft ter inzage gelegen voor ingezetenen van de gemeente Goirle en belanghebbenden. Tijdens deze periode konden zij schriftelijk een zienswijze indienen bij het college van burgemeester en wethouders van Goirle. Van de gevoerde inspraakprocedure is een eindverslag opgesteld. Dit eindverslag is als bijlage in deze toelichting opgenomen.

Van het gevoerde overleg op grond van artikel 3.1.1. van het Besluit ruimtelijke ordening is tevens een verslag gemaakt dat eveneens in de bijlagen is opgenomen.

Zienswijzen

Het bestemmingsplan heeft op grond van artikel 3.8 van de Wet ruimtelijke ordening ter inzage gelegen van 15 mei tot en met 25 juni 2014. Tijdens deze termijn kon eenieder zijn of haar zienswijze op het plan kenbaar maken. Van deze mogelijkheid is geen gebruik gemaakt.

bijlagen toelichting

ontwerp bestemmingsplan Kameleon

Gemeente Goirle

Projectnummer 264146

Bijlage 1 Verslag inspraak

**Eindverslag inspraakprocedure
voorontwerpbestemmingsplan
"Kameleon"**

**Gemeente Goirle
Afdeling Ontwikkeling
Postbus 17
5050 AA Goirle**

INHOUDSOPGAVE

1. Overzicht van de gevolgde procedure

- 1.1. Algemeen**
- 1.2. Object van inspraak**
- 1.3. Subject van inspraak**
- 1.4. Inspraakprocedure**

2. Tenslotte

1. Overzicht van de gevolgde procedure.

1.1. Algemeen.

Artikel 150 van de Gemeentewet draagt de gemeenteraad op een inspraakverordening vast te stellen, waarin regels worden gesteld met betrekking tot de wijze waarop ingezetenen en in de gemeente een belang hebbende natuurlijke personen en rechtspersonen bij de voorbereiding van gemeentelijk beleid worden betrokken. Deze verordening is de door de gemeenteraad van Goirle op 20 december 2005 vastgestelde "Inspraakverordening Goirle" (hierna te noemen: de inspraakverordening). Ten aanzien van bestemmingsplannen is op 14 december 2010 door de gemeenteraad besloten inspraak te verlenen. Tevens is een inspraakprocedure vastgesteld (zie paragraaf 1.4. *Inspraakprocedure*). Conform artikel 5 van de inspraakverordening van de gemeente Goirle, dienen burgemeester en wethouders ter afronding van de inspraak een eindverslag op te maken. Voorliggend stuk behelst dit verslag en bestaat, zoals voorgeschreven in artikel 5, tweede lid, onder a, b, en c, van de inspraakverordening, uit een overzicht van de gevolgde procedure en, indien van toepassing, een weergave van de zienswijze(n) die tijdens de inspraak naar voren zijn gebracht en een reactie op deze zienswijze(n).

1.2. Object van inspraak.

Object van inspraak is het voorontwerpbestemmingsplan "Kameleon".

1.3. Subject van inspraak.

Inspraak is verleend aan ingezetenen van de gemeente Goirle en belanghebbenden.

1.4. Inspraakprocedure.

De wijze waarop inspraak wordt gegeven is geregeld in de inspraakverordening, zoals deze door de gemeenteraad op 20 december 2005 is vastgesteld. Artikel 4, tweede lid, van de inspraakverordening bepaalt dat ons college voor één of meer beleidsvoornemens een andere inspraakprocedure kan vaststellen, waarbij kan worden afgeweken van het bepaalde in artikel 4, eerste lid, van de inspraakverordening (waarin een standaardprocedure is opgenomen).

Van deze mogelijkheid hebben wij op 14 december 2010 gebruik gemaakt, waarbij de volgende inspraakprocedure is vastgesteld.

1. Burgemeester en wethouders leggen het voorontwerpbestemmingsplan, met de daarop betrekking hebbende stukken die redelijkerwijs nodig zijn voor een beoordeling daarvan, ter inzage.
2. Voorafgaand aan de terinzagelegging geven burgemeester en wethouders in één of meer dag- of nieuws- of huis-aan-huisbladen of op een andere geschikte wijze kennis van de terzagelegging van het voorontwerpbestemmingsplan. Volstaan kan worden met het vermelden van de zakelijke inhoud.
3. In de kennisgeving als bedoeld onder 2, wordt vermeld:
 - waar en wanneer de stukken ter inzage liggen;
 - wie in de gelegenheid wordt gesteld om zienswijzen naar voren brengen en
 - op welke wijze dat kan geschieden.
4. Insprekers kunnen bij burgemeester en wethouders schriftelijk een zienswijze omtrent het voorontwerpbestemmingsplan naar voren brengen.
5. De termijn voor het naar voren brengen van zienswijzen bedraagt drie weken. De termijn vangt aan met de dag, waarop het voorontwerpbestemmingsplan ter inzage is gelegd. De artikelen 6:8 en 6:9 van de Algemene wet bestuursrecht zijn van overeenkomstige toepassing.

Het voorontwerpbestemmingsplan met de daarop betrekking hebbende stukken die redelijkerwijs nodig zijn voor een beoordeling daarvan hebben gedurende drie weken, van 6 tot en met 26 maart 2014, ter inzage gelegen. Hiervan is kennis gegeven op de gemeentelijke website, in het plaatselijke nieuws- en advertentieblad "Goirles Belang" van 5 maart 2014, alsmede op de in de gemeente gebruikelijke wijze door middel van aankondiging van de bekendmaking op het gemeentelijke publicatiebord. Gedurende de termijn van terinzagelegging konden ingezetenen van de gemeente Goirle en belanghebbenden schriftelijk zienswijzen omtrent het voorontwerpbestemmingsplan naar voren brengen bij het college van burgemeester en wethouders van Goirle.

Schriftelijke zienswijzen.

Van de mogelijkheid om een zienswijze naar voren te brengen is geen gebruik gemaakt.

2. Tenslotte.


De inspraakprocedure heeft niet geleid tot aanpassingen van het voorontwerpbestemmingsplan. Dit eindverslag zal ter kennis worden gebracht van de gemeenteraad .

Goirle, 26 maart 2014.

namens burgemeester en wethouders van de gemeente Goirle,

mr. J.L.R.E.M. Ludwig,

de planologisch-juridisch medewerker,

A handwritten signature in blue ink, consisting of several loops and a long horizontal stroke at the end, positioned over the typed name of the official.

Bijlage 2 Verslag overleg Bro

**Verslag van het overleg ex artikel 3.1.1
van het Besluit ruimtelijke ordening
ten aanzien van het voorontwerp
bestemmingsplan "Kameleon"**

**Gemeente Goirle
Afdeling Ontwikkeling
Postbus 17
5050 AA Goirle**

Inleiding

Artikel 3.1.1 van het Besluit ruimtelijke ordening schrijft voor dat burgemeester en wethouders bij de voorbereiding van een bestemmingsplan overleg plegen met de besturen van bij het plan betrokken gemeenten en waterschappen en met die diensten van provincie en Rijk die betrokken zijn bij de zorg voor de ruimtelijke ordening of belast zijn met de behartiging van belangen welke in het plan in het geding zijn.

Op grond van dit artikel is het voorontwerpbestemmingsplan toegestuurd aan onderstaande instanties met het verzoek om vóór afloop van de inspraaktermijn te reageren:

1. Provincie Noord-Brabant;
2. Waterschap De Dommel;
3. Ministerie van Defensie;
4. Ministerie van Economie, Landbouw & Innovatie en
5. Rijkswaterstaat Zuid-Nederland.

De ontvangen reacties zijn in onderstaande tabel samengevat weergegeven. In de volgende kolom is de reactie van de gemeente weergegeven en in de laatste kolom de gevolgen voor het plan.

	Reactie diverse instanties		Reactie gemeente	Gevolgen voor het plan
1.	Waterschap De Dommel	1.		
	Het waterschap heeft bij brief van 19 maart 2014 aangegeven de volgende opmerkingen te hebben.			
1a.	Verzocht wordt om in paragraaf 4.4 (Water) van de plantoelichting duidelijk te maken wat de toename en verdeling van verhard oppervlak is als gevolg van de ontwikkeling.	1a	Naar aanleiding van deze opmerking heeft tussen de gemeente en het waterschap ambtelijk contact plaatsgevonden. Afgesproken is dat de gemeente het waterschap bij de verdere waterhuishoudkundige uitwerking van het concrete bouwplan zal betrekken.	De plantoelichting is aangepast en de gemeente zal het waterschap bij de verdere waterhuishoudkundige uitwerking van het concrete bouwplan betrekken.
1b.	Verzocht wordt om in paragraaf 4.4 (Water) van de plantoelichting te beschrijven hoe binnen het plangebied wordt omgegaan met het hemelwater, waarbij als uitgangspunt geldt hydrologische neutraal ontwikkelen. Tevens wordt verzocht om te beschrijven wat de bergingsopgave is (als gevolg van de toename van het verhard oppervlak) en op welke wijze deze wordt ingevuld binnen het plangebied.	1b.	Deze opmerking zal worden verwerkt in de plantoelichting.	De plantoelichting is aangepast.

1c.	Verzocht wordt om de begrippen water en waterhuishoudkundige voorzieningen op te nemen.	1c.	Het wordt niet wenselijk noch noodzakelijk geacht om een definitie van het begrip "water" en "waterhuishoudkundige voorzieningen" op te nemen in de planregels. Voor dit begrip kan worden aangesloten bij hetgeen daaronder in het normale spraakgebruik wordt verstaan.	Geen.
2.	Ministerie van Defensie	2.		
	Het ministerie heeft niet gereageerd.		Geen.	Geen.
3.	Ministerie van Economie, Landbouw & Innovatie			
	Het ministerie heeft niet gereageerd.		Geen.	Geen.
4.	Rijkswaterstaat Zuid Nederland			
	Rijkswaterstaat heeft bij mail van 5 maart 2014 aangegeven geen opmerkingen over het voorontwerpbestemmingsplan te hebben.		Deze opmerking wordt voor kennisgeving aangenomen.	Geen.
5.	Provincie Noord-Brabant.	3.		
	De provincie heeft bij brief van 11 maart 2014 aangegeven de volgende opmerkingen te hebben.		Deze opmerking wordt voor kennisgeving aangenomen.	Geen

Bijlage 3 natuuronderzoek

**Onderzoek
beschermde natuurwaarden
Basisschool De Kameleon
Tamboerstraat 4 te Goirle**

Opdrachtgever: gemeente Goirle

November 2013



Inhoudsopgave

1. Inleiding.....	2
2. Analyse beschermde natuurwaarden	2
2.1. Zoogdieren	2
2.1.1. Vleermuizen.....	2
2.1.2. Grondgebonden zoogdieren.....	2
2.2. Vogels.....	3
3. Toetsing Flora- en faunawet.....	3
3.1. Tabel 1: algemene soorten.....	3
3.1.1. Algemene beschrijving	3
3.1.2. Situatie binnen het plangebied en gevolgen door de geplande activiteiten.	3
3.2. Tabel 2: overige soorten.....	4
3.2.1. Algemene beschrijving	4
3.2.2. Situatie binnen het plangebied en gevolgen door de geplande activiteiten.	4
3.3. Tabel 3: soorten van Bijlage 1 van Besluit vrijstelling beschermde dier- en plantensoorten en soorten opgenomen in Bijlage IV van EU-Habitatrichtlijn.....	4
3.3.1. Algemene beschrijving	4
3.3.2. Situatie binnen het plangebied en gevolgen door de geplande activiteiten.	5
3.4. Vogels.....	5
3.4.1. Algemene beschrijving	5
3.4.2. Situatie binnen het plangebied en gevolgen door de geplande activiteiten.	6
3.5. Mitigerende maatregelen.....	6
3.6. Conclusies en aanbevelingen.....	6
4. Literatuur en bronvermelding	7

1. Inleiding

Het voornemen is om het plangebied (Basisschool De Kameleon) aan de Tamboerstraat 4 te Goirle herin te richten. Alvorens gestart kan worden met deze werkzaamheden dient in het kader van de Flora- en faunawet te worden nagegaan welke natuurwaarden binnen het plangebied aanwezig (kunnen) zijn, in welke mate deze natuurwaarden beschermd zijn volgens de Flora- en faunawet, in hoeverre deze beschermde natuurwaarden worden aangetast door de geplande activiteiten en of de aanvraag van een ontheffing noodzakelijk is. In oktober 2013 is door de gemeente Goirle aan het Ecologisch Adviesbureau Cools de opdracht verleend om een onderzoek uit te voeren naar de eventueel aanwezige beschermde natuurwaarden binnen het plangebied. Op 28 oktober 2013 is het plangebied onderzocht op de aanwezigheid van beschermde soorten.

2. Analyse beschermde natuurwaarden

2.1. Zoogdieren

2.1.1. Vleermuizen

Vaste verblijfplaatsen

Een belangrijk onderdeel van het onderzoek vormden vleermuizen, en de mogelijkheden die het schoolgebouw voor eventuele vaste verblijfplaatsen van vleermuizen zou kunnen bieden. Het onderzoek bestond uit een visuele inspectie van de buitenzijde van het gebouw. De dakconstructie van het schoolgebouw bestaat uit een plat dak. Dat betekent dat er geen zolders aanwezig zijn. Ook zijn er geen onderkelderde delen en geschikte spouwruiden zijn niet aanwezig.

Tijdens het onderzoek zijn geen vleermuizen aangetroffen. Ook zijn er tijdens de inspectie geen voor vleermuizen toegankelijke en geschikte ruimten gevonden. Op de speelplaats werd in één van de aanwezige berkenbomen een holte gevonden, maar deze holte was vanwege vorm, hoogte en locatie niet geschikt om als verblijfplaats voor vleermuizen te dienen.

Geconcludeerd kan worden dat tijdens het onderzoek naar vleermuizen in en rond het schoolgebouw De Kameleon geen verblijfplaatsen van vleermuizen zijn aangetroffen, en er ook geen aanwijzingen zijn gevonden die het aannemelijk maken dat er op andere momenten wel vleermuizen aanwezig zullen zijn. Het onderzochte schoolgebouw is gezien de bouwstijl niet of nauwelijks geschikt om dienst te kunnen doen als verblijfplaats voor vleermuizen.

Foeragerende vleermuizen

Tijdens het onderzoek zijn er geen foeragerende vleermuizen buiten het schoolgebouw aangetroffen. Op basis van deskundigheid kan worden aangenomen dat het plangebied in beperkte mate dienst zal doen als voedselgebied voor een of enkele gewone dwergvleermuizen en in mindere mate voor laatvlieger. De waarde van het plangebied als voedselgebied voor vleermuizen is beperkt, en zal ook na realisatie van de plannen niet significant wijzigen.

Vliegroutes

Voor het afleggen van de afstand tussen verblijfplaats en verderop gelegen voedselgebieden maken vleermuizen regelmatig gebruik van min of meer vaste vliegroutes. Deze vliegroutes bieden o.a. beschutting tegen weersomstandigheden, en enige mate van bescherming tegen predatoren. Dergelijke vliegroutes zijn vaak gelegen langs bosranden, houtwallen, bomenrijen, of andere groenstructuren. Binnen het plangebied zijn momenteel geen groenstructuren aanwezig die het aannemelijk maken dat er sprake zal zijn van vaste vliegroutes.

2.1.2. Grondgebonden zoogdieren

Op basis van het veldbezoek en een deskundigenoordeel mag worden aangenomen dat het plangebied een vaste verblijfplaats en/of foerageergebied is voor de huismuis en huisspitsmuis. De huisspitsmuis is beschermd volgens de Flora- en Faunawet.

2.2. Vogels

Er zijn tijdens het onderzoek binnen het plangebied geen vogels aangetroffen. Er is nadrukkelijk gekeken naar de mogelijkheden voor beschermde soorten als huismus, gierzwaluw en uilen. De school is echter gelegen midden in een woonwijk, wat de mogelijkheden voor uilen zeer sterk beperkt. Tijdens het onderzoek zijn er geen sporen aangetroffen die het aannemelijk maken dat er binnen het plangebied en in de directe omgeving uilen voorkomen. Gierzwaluwen kunnen in deze periode van het jaar weliswaar niet meer in Nederland worden waargenomen, aangezien ze in deze periode van het jaar verblijven in hun overwinteringsgebieden in Afrika. De gebouwen binnen het plangebied zijn ook niet geschikt als broedplaats voor de gierzwaluw. Huismussen zijn als standvogel wel het gehele jaar op en rond hun broedplaats aanwezig. Tijdens het onderzoek zijn er geen huismussen aangetroffen, en ook (oude) nesten van huismus, of andere vogelsoorten zijn niet aangetroffen. Als gevolg van de constructiewijze van dit schoolgebouw ontbreken mogelijkheden voor broedende huismussen eveneens nagenoeg.

3. Toetsing Flora- en faunawet

Activiteiten die een schadelijk effect hebben op soorten die beschermd zijn volgens de Flora- en faunawet zijn in principe verboden. Van dit verbod kan onder voorwaarden worden afgeweken, met een vrijstelling, door het nemen van mitigerende maatregelen of door een ontheffing.

In de Flora- en faunawet zijn de beschermde planten- en diersoorten verdeeld in vier groepen.

3.1. Tabel 1: algemene soorten

3.1.1. Algemene beschrijving

Van de 43 soorten die in tabel 1 zijn opgenomen komen bijna alle soorten in Noord-Brabant voor. Naast diverse algemene soorten, zoals de mol, het konijn, de rosse woelmuis, bosmuis, bastaardkikker, bruine kikker en gewone pad, behoren tot tabel 1 ook enkele provinciaal minder algemene soorten zoals de meerkikker, kleine watersalamander, egel, bunzing, koningsvaren, zwanenbloem, brede wespenorchis, dotterbloem en grasklokje. Voor de soorten opgenomen in tabel 1 geldt een vrijstelling van de volgende verbodsartikelen:

Artikel 8: Het is verboden planten, behorende tot een beschermde inheemse plantensoort, te plukken, te verzamelen, af te snijden, uit te steken, te vernielen, te beschadigen, te ontwortelen of op enigerlei andere wijze van hun groeiplaats te verwijderen.

Artikel 9: Het is verboden dieren, behorende tot een beschermde inheemse diersoort, te doden, te verwonden, te vangen, te bemachtigen of met het oog daarop op te sporen.

Artikel 10: Het is verboden dieren, behorende tot een beschermde inheemse diersoort, opzettelijk te veront- rusten.

Artikel 11: Het is verboden nesten, holen of andere voortplantings- of vaste rust- of verblijfplaatsen van dieren, behorende tot een beschermde inheemse diersoort, te beschadigen, te vernielen, uit te halen, weg te nemen of te verstoren.

Artikel 12: Het is verboden eieren van dieren, behorende tot een beschermde inheemse diersoort, te zoeken, te rapen, uit het nest te nemen, te beschadigen of te vernielen.

Voor deze soorten hoeft dus geen ontheffing te worden aangevraagd dan wel een gedragscode te worden opgesteld of gevolgd. Een vrijstelling betekent echter niet dat de soorten niet meer beschermd zijn en geldt er nog altijd de zogenaamde zorgplicht: *'Een ieder neemt voldoende zorg in acht voor de in het wild levende dieren en planten, alsmede voor hun directe leefomgeving. Deze zorg houdt in ieder geval in dat een ieder die weet of redelijkerwijs kan vermoeden dat door zijn handelen of nalaten nadelige gevolgen voor flora of fauna kunnen worden veroorzaakt, verplicht is dergelijk handelen achterwege te laten voor zover zulks in redelijkheid kan worden gevergd, dan wel alle maatregelen te nemen die redelijkerwijs van hem kunnen worden gevergd ten- einde die gevolgen te voorkomen of, voor zover die gevolgen niet kunnen worden voorkomen, deze zoveel mo- gelijk te beperken of ongedaan te maken.'*

3.1.2. Situatie binnen het plangebied en gevolgen door de geplande activiteiten.

Binnen het plangebied komt van de soorten die behoren tot de tabel 1 (zeer waarschijnlijk) de huisspitsmuis voor. Door de geplande activiteiten zullen de huidige functies als vaste verblijf- en/of foerageergebied voor de

genoemde soort zeer waarschijnlijk niet verdwijnen. In de directe omgeving van het plangebied is voor de genoemde soort nog voldoende en geschikt leefgebied aanwezig. Op lokaal niveau zal er door de geplande activiteiten dan ook geen negatieve invloed ontstaan op de gunstige staat van instandhouding van de genoemde soort.

3.2. Tabel 2: overige soorten

3.2.1. Algemene beschrijving

Van de 102 soorten die in tabel 2 zijn opgenomen komen er 38 soorten in Noord-Brabant voor. De meeste soorten zijn (zeer) zeldzaam. Vrij algemeen tot vrij zeldzaam zijn de wilde gagel, kleine en ronde zonnedauw, klokjesgentiaan, het waterdrieblad, de eekhoorn, levendbarende hagedis, Alpenwatersalamander en kleine modderkruiper. Voor de soorten opgenomen in tabel 2 geldt een vrijstelling van de verbodsartikelen 8 tot en met 12 (zie paragraaf 2.1) als de geplande activiteiten worden uitgevoerd op basis van een door de Minister van Landbouw, Natuur en Voedselkwaliteit goedgekeurde gedragscode. Een gedragscode wordt meestal opgesteld per een organisatie, sector of bedrijfsschap. In een gedragscode staat beschreven hoe de schade aan beschermde soorten (zoveel mogelijk) wordt voorkomen of hoe de gunstige staat van instandhouding van soorten wordt gegarandeerd door bepaalde maatregelen binnen of buiten het gebied. Een gedragscode moet worden ingediend voor goedkeuring bij de Minister van Landbouw, Natuur en Voedselkwaliteit. Er mag ook gebruik worden gemaakt van een reeds bestaande en goedgekeurde gedragscode met betrekking tot soortgelijke werkzaamheden die zullen worden uitgevoerd binnen het desbetreffende gebied.

Bij een gebruik van een gedragscode is de aanvraag van een ontheffing niet nodig, maar de activiteiten moeten aantoonbaar worden uitgevoerd zoals in de gedragscode staat aangegeven. Door de Minister zijn gedragscodes definitief goedgekeurd met betrekking tot ondermeer de bouw- en ontwikkelsector, bosbeheer, natuurbeheer en beheer gemeentelijke groenvoorzieningen.

Als er niet wordt gewerkt volgens een goedgekeurde gedragscode dan moet worden aangetoond of er al dan niet mitigerende maatregelen kunnen worden genomen die de functionaliteit van de voortplantings- en/of vaste rust- en verblijfplaats van een soort uit tabel 2 garanderen. Als deze maatregelen kunnen worden uitgevoerd dan is de aanvraag van een ontheffing voor de soorten uit tabel 2 niet nodig. Om er zeker van te zijn dat de geplande maatregelen voldoende zijn moeten de maatregelen ter goedkeuring worden voorgelegd aan de Dienst Regelingen.

Als de mitigerende maatregelen niet kunnen worden uitgevoerd dan moet een ontheffing voor de soorten uit tabel 2 worden aangevraagd. De aanvraag wordt bij een ontheffing voor een ruimtelijke ingreep beoordeeld op de volgende punten:

- In welke mate wordt de functionaliteit van de vaste voortplantings-, rust- en/of verblijfplaats aangetast door de geplande activiteiten?
- Komt de gunstige staat van instandhouding niet in gevaar?

3.2.2. Situatie binnen het plangebied en gevolgen door de geplande activiteiten.

Van de soorten die behoren tot de tabel 2 zijn binnen het plangebied geen soorten waargenomen.

3.3. Tabel 3: soorten van Bijlage 1 van Besluit vrijstelling beschermde dier- en plantensoorten en soorten opgenomen in Bijlage IV van EU-Habitatrichtlijn

3.3.1. Algemene beschrijving

Van de 105 soorten die in tabel 3 zijn opgenomen komen er circa 30 soorten in Noord-Brabant voor, zoals diverse vleermuissoorten, de das, hazelworm, vinpootsalamander, boomkikker, kamsalamander, grote modderkruiper, drijvende waterweegbree en het heideblauwtje. De meeste soorten zijn provinciaal (zeer) zeldzaam. Minder zeldzaam zijn de gewone dwergvleermuis, laatvlieger, watervleermuis, ruige dwergvleermuis, rosse vleermuis en plaatselijk ook het heideblauwtje en de vinpootsalamander.

De aanvraag van een ontheffing is niet nodig als er maatregelen kunnen worden genomen die de functionaliteit van de voortplantings- en/of vaste rust- en verblijfplaats van een soort uit tabel 3 garanderen. Om er zeker van te zijn dat de geplande maatregelen voldoende zijn moeten de maatregelen ter goedkeuring worden voorgelegd aan de Dienst Regelingen.

Als de mitigerende maatregelen niet kunnen worden uitgevoerd dan moet een ontheffing voor de soorten uit tabel 3 worden aangevraagd. De aanvraag wordt beoordeeld op de volgende punten:

- In welke mate wordt de functionaliteit van de vaste voortplantings-, rust- en / of verblijfplaats aangetast door de geplande activiteiten?
- Is er een wettelijk belang?
- Is er een andere bevredigende oplossing?
- Komt de gunstige staat van instandhouding niet in gevaar?

Voor soorten uit tabel 3 geldt dat voor een ruimtelijke ingreep ontheffing wordt verleend op grond van de volgende wettelijke belangen:

- Bescherming van flora en fauna
- Volksgezondheid of openbare veiligheid
- Dwingende redenen van groot openbaar belang, met inbegrip van redenen van sociale of economische aard, en voor het milieu wezenlijke gunstige effecten.

Een ontheffing wordt niet verleend voor Bijlage IV-soorten in het kader van ruimtelijke inrichting of ontwikkeling, echter wel voor de Bijlage 1-soorten.

De Dienst Regelingen beoordeelt uiteindelijk of het wettelijk belang zwaarder weegt dan het overtreden van de verbodsbepaling(en).

3.3.2. Situatie binnen het plangebied en gevolgen door de geplande activiteiten.

Tijdens het bezoek zijn geen vaste verblijfplaatsen van vleermuizen in gebouwen of bomen waargenomen. Mede door de afwezigheid van geschikte lijnvormige elementen zijn er ook geen vaste vliegroutes van vleermuizen aanwezig.

Op basis van een deskundigenoordeel kan worden vastgesteld dat het plangebied zeer waarschijnlijk een foerageergebied is voor de gewone dwergvleermuis en in mindere mate voor de laatvlieger. De mogelijkheid dat andere en meer zeldzamere vleermuissoorten het plangebied gebruiken als foerageergebied is zogoed als zeker uitgesloten.

Door de geplande activiteiten zal het foerageergebied voor vleermuizen niet of nauwelijks verdwijnen, daarnaast is in de omgeving van het plangebied nog voldoende foerageergebied aanwezig. De geplande activiteiten zullen dan ook geen negatieve effecten op de gunstige staat van instandhouding veroorzaken op de lokale populaties van vleermuizen.

3.4. Vogels

3.4.1. Algemene beschrijving

Iedere inheemse vogelsoort is beschermd. In Noord-Brabant broeden circa 190 vogelsoorten. Het overgrote deel is zeer tot vrij zeldzaam en circa 30 vogelsoorten zijn (zeer) algemeen.

Tijdens de activiteiten moet rekening worden gehouden met het broedseizoen van vogels. De Flora- en faunawet kent geen standaardperiode voor het broedseizoen. Volgens de Natuurkalender van broedvogels varieert de broedperiode per soort in sterke mate. Zo bevindt de broedperiode van de Turkse tortel zich tussen begin februari en eind december en de periode van de blauwborst tussen begin april en eind juni.

De meeste vogels maken elk broedseizoen een nieuw nest op een andere plek. Deze vogelnesten die eenmalig worden gebruikt vallen alleen tijdens het broedseizoen onder de bescherming van artikel 11 van de Flora- en faunawet. Voor deze vogelsoorten is geen ontheffing nodig voor activiteiten buiten het broedseizoen. De aanvraag van een ontheffing is ook niet nodig als er maatregelen kunnen worden genomen die de functionaliteit van de voortplantings- en/of vaste rust- en verblijfplaats van een vogelsoort garanderen. Om er zeker van te zijn dat de geplande maatregelen voldoende zijn moeten de maatregelen ter goedkeuring worden voorgelegd aan de Dienst Regelingen.

Als de maatregelen niet kunnen worden uitgevoerd dan moet een ontheffing voor de vogelsoorten worden aangevraagd op grond van een wettelijk belang uit de Vogelrichtlijn, te weten:

- Bescherming van flora en fauna
- Veiligheid van het luchtverkeer
- Volksgezondheid of openbare veiligheid.

Een ontheffing wordt niet verleend voor vogels in het kader van ruimtelijke inrichting of ontwikkeling en/of het belang: 'dwingende redenen van groot openbaar belang, met inbegrip van redenen van sociale of economische aard, en voor het milieu wezenlijke gunstige effecten'.

Lijst van jaarrond beschermde vogelnesten

Vogels die hun verblijfplaats het hele jaar gebruiken, zijn jaarrond beschermt. Slechts een beperkt aantal soorten bewoont het nest permanent of keert elk jaar terug naar hetzelfde nest. Op de volgende vier categorieën gelden de verbodsbepalingen van artikel 11 van de Flora- en faunawet het gehele jaar:

1. Nesten van de steenuil die, behalve gedurende het broedseizoen als nest, buiten het broedseizoen in gebruik zijn als vaste rust- en verblijfplaats.
2. Nesten van koloniebroeders (roek, gierzwaluw en huismus) die elk broedseizoen op dezelfde plaats broeden en die daarin zeer honkvast zijn of afhankelijk van bebouwing of biotoop. De (fysieke) voorwaarden voor de nestplaats zijn vaak zeer specifiek en beperkt beschikbaar.
3. Nesten van vogels, zijnde geen koloniebroeders, die elk broedseizoen op dezelfde plaats broeden en die daarin zeer honkvast zijn of afhankelijk van bebouwing. De (fysieke) voorwaarden voor de nestplaats zijn vaak zeer specifiek en beperkt beschikbaar. Van de 5 soorten broeden de slechtvalk, grote gele kwikstaart en ooievaar zeer) zelden in Noord-Brabant, de kerkuil is iets minder zeldzaam.
4. Vogels die jaar in jaar uit gebruik maken van hetzelfde nest en die zelf niet of nauwelijks in staat zijn een nest te bouwen. Van de 7 soorten broeden de boomvalk, buizerd, havik, sperwer, wespindief en ransuil in Noord-Brabant.
5. Tot deze categorie behoren vogelsoorten die weliswaar vaak terugkeren naar de plaats waar zij het jaar daarvoor hebben gebroed of de directe omgeving daarvan, maar die wel over voldoende flexibiliteit beschikken om, als de broedplaats verloren is gegaan, zich elders te vestigen. Tot de categorie 5 behoren momenteel 34 vogelsoorten. Met uitzondering van de zeearend, kortsnavelboomkruiper, kleine vliegenvanger, raaf, ruigpootuil en eidereend broeden alle soorten in Noord-Brabant. De draaihal, tapuit, brilduiker, glanskop en hop broeden echter zeer zeldzaam in Noord-Brabant. Daarentegen behoren tot de lijst ook enkele (zeer) algemene soorten, te weten de ekster, zwarte kraai, koolmees, pimpelmees en spreeuw. Andere (minder algemene) soorten die tot de categorie 5 behoren zijn de boerenzwaluw, huiszwaluw, oeverzwaluw, ijsvogel, blauwe reiger, groene specht, zwarte specht, grote en kleine bonte specht, bosuil, torenvalk, bonte en grauwe vliegenvanger, boomklever, boomkruiper, zwarte mees, gekraagde en zwarte roodstaart. De soorten uit de categorie 5 vragen extra onderzoek, ook al zijn hun nesten niet jaarrond beschermd. Categorie 5-soorten zijn namelijk wel jaarrond beschermd als zwaarwegende feiten of ecologische omstandigheden dat rechtvaardigen.

Als een jaarrond beschermd nest is aangetroffen en deze door de ingreep zal verdwijnen is altijd een omgevingscheck nodig. Er moet dan worden vastgesteld of er voldoende gelegenheid is voor de soort om zelfstandig een vervangend nest te vinden in de omgeving. Is dit niet het geval? Dan moet, voor zover mogelijk, een alternatief nest worden aangeboden. Is dat ook niet mogelijk? Dan is de aanvraag van een ontheffing noodzakelijk. Het is de verantwoordelijkheid van de aanvrager om gemotiveerd en gedocumenteerd te bepalen of een ontheffing nodig is gebaseerd op de feitelijke en ecologische omstandigheden van de betreffende soort.

3.4.2. Situatie binnen het plangebied en gevolgen door de geplande activiteiten.

Er zijn tijdens het onderzoek binnen het plangebied geen vogels aangetroffen. Voor uilen, gierzwaluw en huismus komen er binnen het plangebied geen of nauwelijks geschikte broedplaatsen voor.

3.5. Mitigerende maatregelen

Gezien het feit dat de gebouwen niet door vleermuizen of vogels worden bewoond zijn er geen mitigerende maatregelen noodzakelijk. Desondanks kan men er voor kiezen om sloopwerkzaamheden toch voor alle zekerheid uit te voeren buiten het voortplantingsseizoen (= begin februari-half september).

3.6. Conclusies en aanbevelingen

De aanvraag van een ontheffing van de verbodsartikelen 8 tot en met 12 in het kader van de Flora- en faunawet is voor de geplande activiteiten niet noodzakelijk:

- voor soorten die opgenomen zijn in tabel 1 en binnen het plangebied voorkomen, zoals de huisspitsmuis;
- voor de gewone dwergvleermuis en laatvlieger, omdat het plangebied door deze diersoorten maximaal wordt gebruikt als foeragegebied. Daarnaast zijn er in de omgeving van het plangebied nog voldoende

alternatieve foerageergebieden voor vleermuizen aanwezig. De functionaliteit van de verblijfplaatsen die zich buiten het plangebied bevinden wordt dan ook niet aangetast.

Op basis van de huidige inrichting en een deskundigenoordeel kan worden gesteld dat een gedetailleerder (jaarrond)onderzoek naar vleermuizen, broedvogels of andere beschermde soorten niet noodzakelijk is.

Met inachtneming van de eerder genoemde en beschreven zorgplicht van de Flora- en faunawet hoeven er geen compenserende of mitigerende maatregelen worden uitgevoerd voor of tijdens de geplande activiteiten. Desondanks kan men er voor kiezen om sloopwerkzaamheden toch voor alle zekerheid uit te voeren buiten het voortplantingsseizoen (= begin februari-half september).

4. Literatuur en bronvermelding

Ministerie van Landbouw, Natuurbeheer en Visserij, 2002.

Flora- en faunawet. 's-Gravenhage.

Ministerie van Landbouw, Natuurbeheer en Visserij, 2005.

Natuurkalender Broedvogels. 's-Gravenhage.

Ministerie van Landbouw, Natuurbeheer en Visserij, 2009.

Uitleg aangepaste beoordeling ontheffing ruimtelijke ingrepen Flora- en faunawet. 's-Gravenhage.

Ministerie van Landbouw, Natuurbeheer en Visserij, 2009.

Aangepaste lijst jaarrond beschermde vogelnesten ontheffing Flora- en faunawet ruimtelijke ingreep. 's-Gravenhage.

Regels

Hoofdstuk 1 Inleidende regels

Artikel 1 Begrippen

1.1 plan:

het bestemmingsplan Kameleon van de gemeente Goirle.

1.2 bestemmingsplan:

de geometrisch bepaalde planobjecten als vervat in het GML-bestand NL.IMRO.0785.BP2014006Kameleon-vg01 met de bijbehorende regels (en eventuele bijlagen).

1.3 aanduiding:

een geometrisch bepaald vlak of figuur, waarmee gronden zijn aangeduid, waar ingevolge de regels regels worden gesteld ten aanzien van het gebruik en/of het bebouwen van deze gronden.

1.4 aanduidingsgrens:

de grens van een aanduiding indien het een vlak betreft.

1.5 ander werk:

een werk, geen bouwwerk zijnde, of werkzaamheid.

1.6 bebouwing:

één of meer gebouwen en/of bouwwerken geen gebouwen zijnde.

1.7 bestaand:

- a. bij bouwwerken: zoals ten tijde van de terinzagelegging van het ontwerp-bestemmingsplan aanwezig;
 - b. bij gebruik: bestaand ten tijde van het van kracht worden van het plan;
- een en ander behoudens voorzover in deze regels anders is aangegeven.

1.8 bestemmingsgrens:

de grens van een bestemmingsvlak.

1.9 bestemmingsvlak:

een geometrisch bepaald vlak met eenzelfde bestemming.

1.10 bijgebouw:

een al dan niet vrijstaand gebouw, dat in bouwkundig opzicht ondergeschikt is aan een op hetzelfde bouwperceel gelegen hoofdgebouw.

1.11 bouwen:

plaatsen, geheel of gedeeltelijk oprichten, vernieuwen, veranderen of vergroten.

1.12 bouwgrens:

de grens van een bouwvlak.

- 1.13 bouwlaag:**
een boven het peil gelegen en doorlopend gedeelte van een gebouw, dat door op gelijke of bij benadering gelijke bouwhoogte liggende vloeren of balklagen is begrensd, zulks met inbegrip van de begane grond en met uitsluiting van onderbouw en zolder.
- 1.14 bouwperceel:**
een aaneengesloten stuk grond, waarop ingevolge deze regels een zelfstandige, bij elkaar behorende bebouwing is toegestaan.
- 1.15 bouwperceelsgrens**
de grens van een bouwperceel.
- 1.16 bouwvlak:**
een geometrisch bepaald vlak, waarmee gronden zijn aangeduid, waar ingevolge de regels bepaalde gebouwen en bouwwerken geen gebouwen zijnde zijn toegelaten.
- 1.17 bouwwerk:**
elke constructie van enige omvang van hout, steen, metaal of ander materiaal, die hetzij direct hetzij indirect met de grond is verbonden, hetzij direct of indirect steun vindt in of op de grond.
- 1.18 escortbedrijf:**
de natuurlijke persoon, groep van personen of rechtspersoon, die bedrijfsmatig of in een omvang alsof zij bedrijfsmatig was, prostitutie aanbiedt, die op een andere plaats dan in de bedrijfsruimte wordt uitgeoefend (escortservices, bemiddelingsbureaus, overigen).
- 1.19 gebouw:**
elk bouwwerk, dat een voor mensen toegankelijke, overdekte, geheel of gedeeltelijk met wanden omsloten ruimte vormt.
- 1.20 gebruiken:**
het gebruiken, doen en laten gebruiken.
- 1.21 groenvoorzieningen:**
het geheel van voorzieningen en activiteiten ten behoeve van groenaanleg zoals parken met bijbehorende voorzieningen zoals verhardingen, waterpartijen, waterberging, watergangen en sloten, speelplaatsen, speel- en trapveldjes waaronder Cruiff-courts, bruggen en andere kunstwerken, straatmeubilair, en dergelijke, alsmede voorzieningen ter ondersteuning van de verkeersregulering en de verkeersveiligheid.
- 1.22 kinderopvang:**
verschillende mogelijkheden om kinderen in een georganiseerd verband een ontwikkelingsgericht aanbod te bieden op het moment dat ouders werken, studeren of als kinderen een taal- of ontwikkelingsachterstand hebben. Met kinderopvang worden de formele vormen van kinderopvangmogelijkheden aangeduid waarop de Kinderopvangtoeslag van kracht is. De informele vormen (gratis opvang door opa, oma of buurvrouw) vallen er buiten. Voorbeelden van formele kinderopvang zijn een gastouder, een kinderdagverblijf (of crèche) of voor-, na- en buitenschoolse opvang.

1.23 maatschappelijke voorzieningen:

educatieve, sociaal-maatschappelijke, sociaal-medische, (para) medische, levensbeschouwelijke- en overheidsvoorzieningen, voorzieningen ten behoeve van sport en sportieve recreatie en voorzieningen ten behoeve van openbare dienstverlening en daarmee gelijk te stellen sectoren, met ondergeschikte horeca ten dienste van deze voorzieningen.

1.24 nutsvoorzieningen:

voorzieningen ten behoeve van de telecommunicatie en de gas-, water- en elektriciteitsdistributie, alsmede soortgelijke voorzieningen van openbaar nut, waaronder in ieder geval worden begrepen duikers, bemalingsinstallaties, gemaalgebouwtjes, openbare sanitaire voorzieningen, transformatiehuisjes, gasreducerstations, schakel huisjes, waterhuishoudkundige voorzieningen, collectieve energievoorzieningen (onder andere warmtepompen), telefooncellen,abri's, apparatuur voor telecommunicatie, voorzieningen ten behoeve van (ondergrondse) afvalinzameling, en dergelijke.

1.25 ondergeschikte horeca:

het in verband met een andere hoofdactiviteit op een perceel verstrekken van eten en/of drinken tegen betaling voor gebruik ter plaatse in die mate dat duidelijk herkenbaar is dat die hoofdactiviteit de kernactiviteit is die op het perceel plaatsvindt als beperkt en ondergeschikt onderdeel van en voortvloeiend uit die hoofdactiviteit.

1.26 ondergeschikte bouwdelen/bouwdelen van onderschikt belang

bouwdelen van beperkte afmetingen, die buiten de hoofdmassa van het gebouw uitsteken zoals plinten, pilasters, kozijnen, gevelversieringen, ventilatiekanalen, schoorstenen, licht-, antenne- en vlaggemasten, windvanen, wolfseinden, gevel- en kroonlijsten, luifels, erkers, balkon- en terrashekken en dergelijke, dakkapellen, andere ondergeschikte dakopbouwen, liftschachten en overige overstekende ondergeschikte daken.

1.27 omgevingsvergunning:

vergunning als bedoeld in artikel 2.1 van de Wabo.

1.28 omgevingsvergunning voor het afwijken:

omgevingsvergunning voor het gebruiken van gronden of bouwwerken in strijd met dit plan met toepassing van de in dit plan opgenomen regels inzake afwijking op grond van artikel 2.1, eerste lid, onder c juncto artikel 2.12, eerste lid, sub a, onder 1, van de Wabo.

1.29 omgevingsvergunning voor het bouwen:

omgevingsvergunning voor het bouwen van een bouwwerk, op grond van artikel 2.1, eerste lid, onder a, van de Wabo.

1.30 omgevingsvergunning voor het uitvoeren van een werk, geen bouwwerk zijnde, of van werkzaamheden:

omgevingsvergunning voor het uitvoeren van een werk, geen bouwwerk zijnde, of van werkzaamheden, op grond van artikel 2.1, eerste lid, onder b, van de Wabo.

1.31 ondergronds:

beneden het peil.

1.32 peil:

a. voor een bouwwerk op een perceel, waarvan de hoofdtoegang direct aan de weg grenst:

- de hoogte van de weg ter plaatse van die hoofdtoegang;
- b. voor een bouwwerk op een perceel, waarvan de hoofdtoegang niet direct aan de weg grenst: de hoogte van het terrein ter hoogte van die hoofdtoegang bij voltooiing van de bouw.

1.33 peuterspeelzaal:

een schoolachtige opvang waar kleine kinderen van twee of drie jaar enige uren per week kunnen verblijven onder leiding van één of twee volwassenen. De filosofie achter een peuterspeelzaal is kinderen aan de school te laten wennen.

1.34 prostitutie:

het zich beschikbaar stellen tot het verrichten van seksuele handelingen met een ander tegen vergoeding.

1.35 prostitutiebedrijf:

een inrichting of instelling gericht op het tegen betaling doen plaatsvinden van seksuele omgang met prostituees op een naar buiten toe kenbare wijze, zoals een bordeel of escortbedrijf.

1.36 seksinrichting:

een voor publiek toegankelijke, besloten ruimte waarin bedrijfsmatig, of in de omvang alsof zij bedrijfsmatig was, seksuele handelingen worden verricht, of vertoningen van erotisch/pornografische aard plaatsvinden. Onder seksinrichting wordt in ieder geval verstaan: een (raam)prostitutiebedrijf, alsmede een erotische massagesalon, een seksbioscoop, een seksautomatenhal, een sekstheater, een privéhuus of een parenclub, al dan niet in combinatie met elkaar.

1.37 voorgevel:

de naar de weg gekeerde gevel van een gebouw of, indien het een gebouw betreft met meer dan één naar de weg gekeerde gevel van het hoofdgebouw die door zijn aard, functie, constructie, dan wel gelet op de uitstraling ervan, als belangrijkste gevel kan worden aangemerkt.

1.38 wet/wettelijke regelingen:

indien en voor zover in deze regels wordt verwezen naar wettelijke regelingen c.q. verordeningen e.d., dienen deze regelingen te worden gelezen zoals deze luiden op het tijdstip van vaststelling van het plan, tenzij anders bepaald.

1.39 Wabo:

Wet algemene bepalingen omgevingsrecht.

1.40 wijziging:

wijziging als bedoeld in artikel 3.6, eerste lid, sub a, van de Wet ruimtelijke ordening.

Artikel 2 Wijze van meten

2.1 Meetregels:

Bij de toepassing van deze regels wordt als volgt gemeten:

1. de afstand van een bouwwerk tot de zijdelingse grens van het bouwperceel:

tussen de zijdelingse grens van het bouwperceel en enig punt van het bouwwerk, waar die afstand het kortst is.

2. dakhelling:

langs het dakvlak ten opzichte van het horizontale vlak.

3. de goothoogte van een bouwwerk:

vanaf het peil tot aan de bovenkant van de goot, dan wel de druiplijn, het boeibord, of een daarmee gelijk te stellen constructiedeel.

4. de bouwhoogte van een bouwwerk:

vanaf het peil tot aan het hoogste punt van een gebouw of van een bouwwerk, geen gebouw zijnde, met uitzondering van ondergeschikte bouwonderdelen.

5. de horizontale diepte van een bouwwerk:

tussen de buitenwerkse gevelvlakken van de voorgevel en de achtergevel.

6. de inhoud van een bouwwerk:

tussen de onderzijde van de begane grondvloer, de buitenzijde van de gevels (en/of het hart van de scheidingsmuren) en de buitenzijde van daken en dakkapellen.

7. de oppervlakte van een bouwwerk:

tussen de buitenwerkse gevelvlakken en/of het hart van de scheidingsmuren, neerwaarts geprojecteerd op het gemiddelde niveau van het afgewerkte bouwterrein ter plaatse van het bouwwerk.

8. de verticale diepte van een bouwwerk:

van het peil tot het laagste punt van het bouwwerk, fundering niet meegerekend.

9. lengte, breedte en diepte van bouwwerken:

tussen de buitenwerkse gevelvlakken en/of de buitenste verticale projecties van bouwdelen en/of de harten van gemeenschappelijke scheidsmuren, boven peil.

2.2 Ondergeslikte bouwdelen:

Bij de toepassing van het bepaalde ten aanzien van het bouwen worden ondergeslikte bouwdelen van beperkte afmetingen, die buiten de hoofdmassa van het gebouw uitsteken, zoals plinten, pilasters, kozijnen, gevelversieringen, ventilatiekanalen, schoorstenen, licht-, antenne- en vlaggenmasten, windvanen, wolfeinden, gevel- en kroonlijsten, luifels, erkers, balkons, balkon- en terrashekken en dergelijke, dakkapellen, andere ondergeslikte dakopbouwen, liftschachten en overige overstekende daken buiten beschouwing gelaten, mits de overschrijding van bouw-, c.q. bestemmingsgrenzen niet meer dan 1 meter bedraagt.

Hoofdstuk 2 Bestemmingsregels

Artikel 3 Maatschappelijk

3.1 Bestemmingsomschrijving

De voor 'Maatschappelijk' aangewezen gronden zijn bestemd voor:

- a. maatschappelijke voorzieningen;
- b. kinderopvang en peuterspeelzaal;
- c. parkeer-, speel-, groen- en nutsvoorzieningen en openbare speelterreinen;
- d. evenementen;
- e. water en waterhuishoudkundige voorzieningen waaronder in ieder geval wordt verstaan watergangen en andere waterpartijen, reserveringen voor infiltratievoorzieningen (zoals wadi's), retentievoorzieningen, waterbuffers en bergbeziנקbasins, alsmede kunstwerken ten behoeve van waterhuishoudkundige voorzieningen.

3.2 Bouwregels

3.2.1 Algemeen

Bouwen is uitsluitend toegestaan ten dienste van de in lid 3.1 omschreven doeleinden en met inachtneming van de volgende regels:

- a. toegestaan zijn:
 1. gebouwen;
 2. bouwwerken, geen gebouwen zijnde;
- b. buiten het bouwvlak mogen geen gebouwen worden gebouwd;
- c. ondergronds bouwen is uitsluitend toegestaan binnen het bouwvlak, tot een verticale diepte van maximaal 5 meter.

3.2.2 Gebouwen

Voor het bouwen van gebouwen gelden naast het bepaalde in lid 3.2.1 dat de goot- en bouwhoogte van gebouwen niet meer mag bedragen dan ter plaatse van de aanduiding 'maximum goothoogte (m), maximum bouwhoogte (m)' is aangegeven.

3.2.3 Bouwwerken, geen gebouwen zijnde

Voor het bouwen van bouwwerken, geen gebouwen zijnde, gelden naast het bepaalde in lid 3.2.1 de volgende regels:

- a. de bouwhoogte van erf- en terreinafscheidingen mag niet meer dan 2 meter bedragen, met dien verstande dat de bouwhoogte van erf- en terreinafscheidingen vóór de naar de weg gekeerde gevel niet meer dan 1 meter mag bedragen;
- b. de bouwhoogte van antenne- en vlaggenmasten mag niet meer dan 5 meter bedragen;
- c. de bouwhoogte van speeltoestellen mag niet meer dan 5 meter bedragen;
- d. de bouwhoogte van overige bouwwerken, geen gebouwen zijnde, mag niet meer dan 1,5 meter bedragen.

3.3 Nadere eisen

Het bevoegd gezag is bevoegd nadere eisen te stellen ten aanzien van:

- a. de situering en afmeting van gebouwen, bouwwerken van algemeen nut en bouwwerken, geen gebouw zijnde, ten behoeve van:
 1. een samenhangend straat- en bebouwingsbeeld;

2. de ruimtelijke of landschappelijke inpassing;
 3. de verkeersveiligheid;
 4. de sociale veiligheid;
 5. de brandveiligheid;
 6. de milieusituatie;
 7. de gebruiksmogelijkheden van aangrenzende gronden;
- b. werken ten behoeve van nutsvoorzieningen (waaronder kabels en leidingen), verkeers- en vervoersvoorzieningen en groenvoorzieningen.

3.4 Afwijken van de bouwregels

3.4.1 Bouwhoogte

Het bevoegd gezag kan bij omgevingsvergunning afwijken van het bepaalde in lid 3.2.2, onder b, voor het toestaan van hogere goot- en/of bouwhoogte tot maximaal 10,5 meter mits dit past binnen het straat- en bebouwingsbeeld van de omgeving.

3.4.2 Erf- en terreinafscheidingen

Het bevoegd gezag kan bij omgevingsvergunning afwijken van het bepaalde in lid 3.2.3, onder a, voor het toestaan van erf- en terreinafscheidingen met een bouwhoogte van maximaal 2 meter vóór de naar weg gekeerde gevel, mits:

- a. dit past binnen het straat- en bebouwingsbeeld van de omgeving;
- b. dit mogelijk is uit oogpunt van een veilige verkeerssituatie.

Hoofdstuk 3 Algemene regels

Artikel 4 Anti-dubbelregel

Grond die eenmaal in aanmerking is genomen bij het toestaan van een bouwplan waaraan uitvoering is gegeven of alsnog kan worden gegeven, blijft bij de beoordeling van latere bouwplannen buiten beschouwing.

Artikel 5 Algemene bouwregels

5.1 Overschrijding van bouwgrenzen

Bouwgrenzen, niet zijnde bestemmingsgrenzen, mogen, in afwijking van het bepaalde in hoofdstuk 2 van deze regels, worden overschreden ten behoeve van tot gebouwen behorende stoepen, stoeptreden, trappen(huizen), liftkokers en -schachten, galerijen, hellingbanen, funderingen, balkons, erkers, entreeportalen, veranda's en afdaken, mits:

- a. de overschrijding niet meer bedraagt dan 1 meter;
- b. de bouwhoogte van erkers, entreeportalen en veranda's niet meer bedraagt dan de bouwhoogte van de eerste bouwlaag van het betreffende gebouw;
- c. de breedte van erkers, entreeportalen en veranda's niet meer bedraagt dan 50% van de breedte van de betreffende gevel van het gebouw;
- d. de afstand van deze bouwdelen tot de bestemmingsgrens minimaal 3 meter bedraagt.

5.2 Uitsluiting aanvullende werking bouwverordening

De voorschriften van de Bouwverordening ten aanzien van onderwerpen van stedenbouwkundige aard blijven overeenkomstig het gestelde in artikel 9, tweede lid, van de Woningwet buiten toepassing, behoudens ten aanzien van de volgende onderwerpen:

- a. het bouwen bij hoogspanningsleidingen en ondergrondse hoofdtransportleidingen;
- b. de ruimte tussen bouwwerken.

Artikel 6 Algemene gebruiksregels

6.1 Strijdig gebruik

Tot een gebruik, strijdig met deze bestemming, zoals bedoeld in artikel 2.1, eerste lid, onder c, van de Wabo, wordt in ieder geval gerekend:

- a. een gebruik van gronden als stort- en / of opslagplaats van grond en / of afval, met uitzondering van een zodanig gebruik voor het normale op de bestemming gerichte gebruik en onderhoud;
- b. een gebruik van gronden als stallings- en / of opslagplaats van één of meer aan het gebruik onttrokken machines, voer-, vaar- of vliegtuigen, met uitzondering van een zodanig gebruik voor het normale op de bestemming gerichte gebruik en onderhoud;
- c. de vestiging van inrichtingen als bedoeld in 2.1, derde lid, van het Besluit omgevingsrecht (inrichtingen die in belangrijke mate geluidshinder kunnen veroorzaken);
- d. een gebruik van gronden en bouwwerken voor (detail)handel, met uitzondering van een zodanig gebruik dat uitdrukkelijk is toegestaan in of krachtens deze regels;
- e. het gebruik van gronden, gebouwen, bouwwerken en onderkomens ten behoeve van prostitutie, escortbedrijf, prostitutiebedrijf en/of seksinrichting.

6.2 Parkeren

6.2.1 Algemeen

Bij een gebouw moet ten behoeve van het parkeren en het stallen van auto's in de juiste mate ruimte zijn aangebracht in, op of onder dat gebouw dan wel op of onder het onbebouwde terrein dat bij dat gebouw behoort, met dien verstande dat:

- a. de juiste mate van ruimte wordt bepaald met behulp van de parkeernormen zoals die zijn opgenomen in de CROW-publicatie 317 'Kencijfers parkeren en verkeersgeneratie' van oktober 2012;
- b. de in lid a. bedoelde ruimten voor het parkeren van auto's moeten afmetingen hebben die zijn afgestemd op gangbare personenauto's. Aan deze eis wordt geacht te zijn voldaan;
- c. indien de bestemming van een gebouw aanleiding geeft tot een te verwachten behoefte aan ruimte voor laden en lossen van goederen, moet in deze behoefte in voldoende mate zijn voorzien aan, in of onder dat gebouw, dan wel op of onder het onbebouwde terrein dat bij dat gebouw hoort.

6.2.2 Afwijking

Het bevoegd gezag kan bij het verlenen van een omgevingsvergunning afwijken van het bepaalde in artikel 6.2.1 indien:

- a. op andere wijze in de nodige parkeer- of stallingruimte wordt voorzien;
- b. de parkeernormen zoals die zijn opgenomen in de CROW-publicatie 317 'Kencijfers parkeren en verkeersgeneratie' van oktober 2012, worden geactualiseerd.

Artikel 7 Algemene procedureregels

7.1 Nadere eisen

Bij het nemen van een besluit omtrent een nadere eis overeenkomstig een in het plan opgenomen regels over nadere eisen nemen burgemeester en wethouders de volgende regels in acht:

- a. het ontwerp-besluit ligt, met de daarop betrekking hebbende stukken die redelijkerwijs nodig zijn voor een beoordeling van het ontwerp, twee weken ter inzage;
- b. van de terinzagelegging wordt tevoren in één of meer dag-, nieuws-, of huis-aan-huisbladen, of op een andere geschikte wijze kennis gegeven;
- c. de kennisgeving dient tevens langs elektronische weg te geschieden;
- d. de kennisgeving houdt mededeling in van de mogelijkheid tot het indienen van zienswijzen;
- e. gedurende de onder a genoemde termijn kunnen belanghebbenden bij het college van burgemeester en wethouders zienswijzen indienen tegen het ontwerp-besluit.

Artikel 8 Algemene afwijkingsregels

Het bevoegd gezag kan, mits geen onevenredige afbreuk wordt gedaan aan het straat- en bebouwingsbeeld, de woonsituatie, de milieusituatie, de verkeersveiligheid, de sociale veiligheid en de gebruiksmogelijkheden van de aangrenzende gronden, bij een omgevingsvergunning afwijken ten behoeve van:

- a. het afwijken van de voorgeschreven maten voor de goothoogte, bouwhoogte, oppervlakte, inhoud en afstand van bouwwerken, dan wel een voorgeschreven bebouwingspercentage, eventueel met overschrijding van de bouwgrenzen binnen een bestemmingsvlak, mits de afwijking niet meer bedraagt dan 10% van de in deze regels voorgeschreven maten;
- b. het afwijken van bouwgrenzen en overige aanduidingen in het horizontale vlak, niet zijnde bestemmingsgrenzen, indien en voor zover afwijking noodzakelijk is uit een oogpunt van doelmatig gebruik van de grond, mits de afwijking ten opzichte van hetgeen is aangegeven niet meer dan 2,5 meter bedraagt;
- c. de bouw van hogere bouwwerken, geen gebouwen zijnde, dan toegestaan ingevolge deze regels, met dien verstande dat de bouwhoogte van de bouwwerken, geen gebouwen zijnde, mag worden vergroot tot niet meer dan 10 meter;
- d. het oprichten van kunstwerken, geen gebouwen zijnde, tot een bouwhoogte van niet meer dan 10 meter;
- e. het oprichten van zend-, ontvang-, sirenemasten en masten ten behoeve van telecommunicatie, al dan niet op of aan gebouwen of andere bouwwerken, met een oppervlakte van niet meer dan 60 m² en een bouwhoogte van niet meer dan 40 meter, waarbij de mogelijkheden van gezamenlijk gebruik van deze voorzieningen zo veel mogelijk moeten worden benut.

Artikel 9 Algemene wijzigingsregels

9.1 Algemene wijzigingen

Burgemeester en wethouders zijn bevoegd, overeenkomstig het bepaalde in artikel 3.6, eerste lid, onder a, van de Wet ruimtelijke ordening:

- a. de ligging van grenzen van bestemmings- en bouwvlakken en aanduidingen te wijzigen, met inachtneming van de volgende regels:
 1. de bij de wijziging betrokken grenzen mogen ten hoogste 5 meter worden verschoven;
 2. de oppervlakte van de bij de wijziging betrokken bestemmings- en bouwvlakken en aanduidingen mag ten hoogste 5% worden verkleind of vergroot ten opzichte van de oppervlakte vóór de wijziging;
 3. door een wijziging mogen het straat-, bebouwings- en landschapsbeeld, het woon- en leefklimaat, de waterstaatkundige belangen, de ontwikkeling van omliggende bedrijven, de verkeersveiligheid, de sociale veiligheid en de gebruiksmogelijkheden van de aangrenzende gronden, niet onevenredig worden aangetast.
- b. het plan te wijzigen ten aanzien van het aanpassen van opgenomen regels in de voorafgaande artikelen, waarbij wordt verwezen naar regels in wettelijke regelingen en/of publicaties, indien deze wettelijke regelingen en/of publicaties na het moment van vaststelling van het plan worden gewijzigd.

Artikel 10 Overige regels

10.1 Algemeen

De wettelijke regelingen waarnaar in de regels wordt verwezen, worden toegepast zoals deze luiden op het moment van vaststelling van het plan, tenzij expliciet anders is geregeld.

Hoofdstuk 4 **Overgangs- en slotregels**

Artikel 11 Overgangsrecht

11.1 Overgangsrecht bouwwerken

- a. Een bouwwerk dat op het tijdstip van inwerkingtreding van het bestemmingsplan aanwezig of in uitvoering is, dan wel gebouwd kan worden krachtens een omgevingsvergunning voor het bouwen, en afwijkt van het plan, mag, mits deze afwijking naar aard en omvang niet wordt vergroot:
 - 1. gedeeltelijk worden vernieuwd of veranderd;
 - 2. na het teniet gaan ten gevolge van een calamiteit geheel worden vernieuwd of veranderd, mits de aanvraag van de omgevingsvergunning voor het bouwen wordt gedaan binnen twee jaar na de dag waarop het bouwwerk is teniet gegaan.
- b. Het bevoegd gezag kan eenmalig in afwijking van lid 11.1, onder a, een omgevingsvergunning verlenen voor het vergroten van de inhoud van een bouwwerk als bedoeld in het bepaalde onder lid 11.1, onder a, met maximaal 10%.
- c. Lid 11.1, onder a, is niet van toepassing op bouwwerken die weliswaar bestaan op het tijdstip van inwerkingtreding van het plan, maar zijn gebouwd zonder vergunning en in strijd met het daarvoor geldende plan, daaronder begrepen de overgangsbepaling van dat plan.

11.2 Overgangsrecht gebruik

- a. Het gebruik van grond en bouwwerken dat bestond op het tijdstip van inwerkingtreding van het bestemmingsplan en hiermee in strijd is, mag worden voortgezet.
- b. Het is verboden het met het bestemmingsplan strijdige gebruik, bedoeld in het bepaalde onder lid 11.2, onder a, te veranderen of te laten veranderen in een ander met dat plan strijdig gebruik, tenzij door deze verandering de afwijking naar aard en omvang wordt verkleind.
- c. Indien het gebruik, bedoeld in het bepaalde onder lid 11.2, onder a, na het tijdstip van inwerkingtreding van het plan voor een periode langer dan een jaar wordt onderbroken, is het verboden dit gebruik daarna te hervatten of te laten hervatten.
- d. Lid 11.2, onder a is niet van toepassing op het gebruik dat reeds in strijd was met het voorheen geldende bestemmingsplan, daaronder begrepen de overgangsbepalingen van dat plan.

Artikel 12 Slotregel

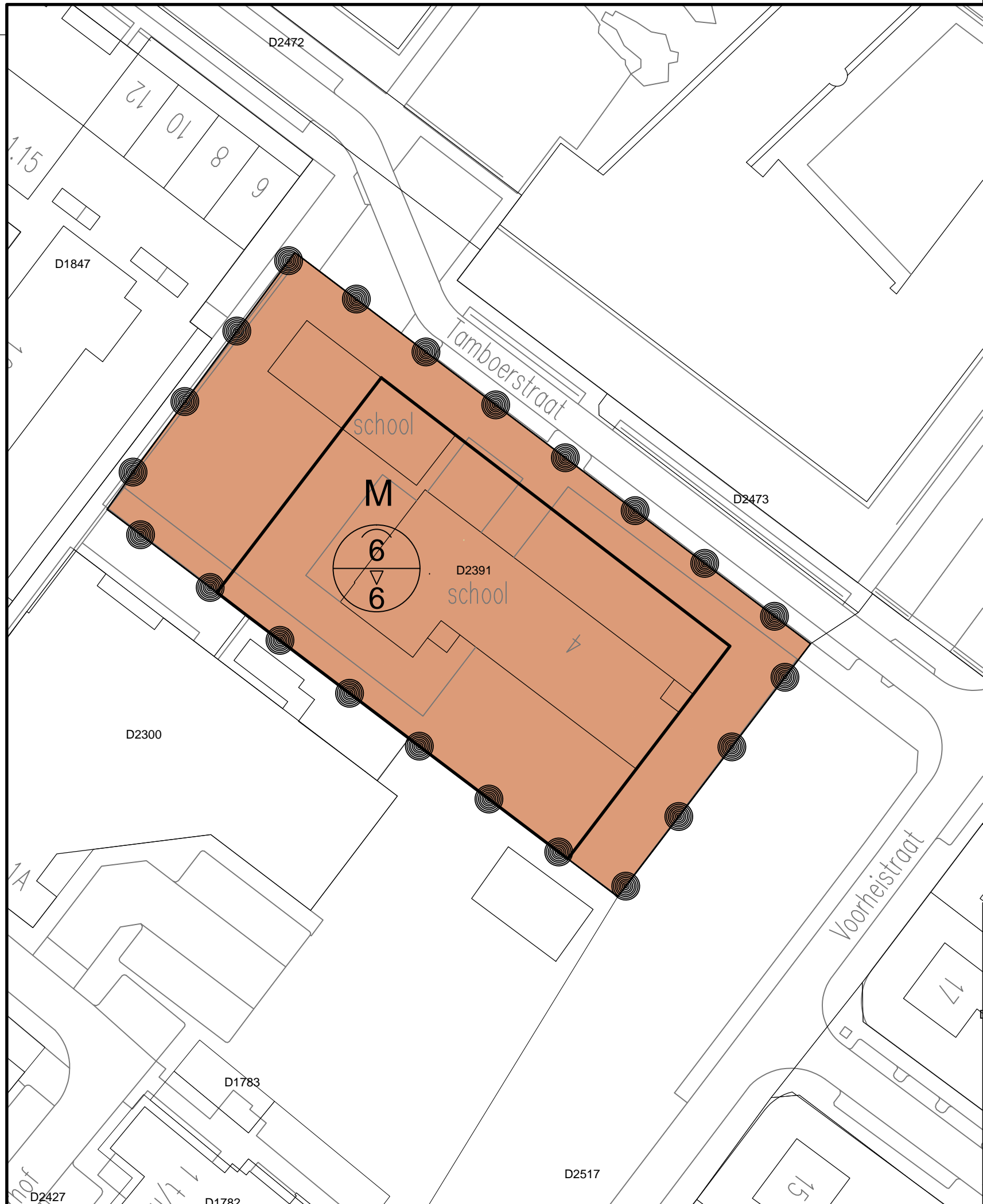
Deze regels worden aangehaald als:

Regels van het bestemmingsplan: Kameleon.

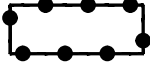
Aldus vastgesteld in de raadsvergadering van 23 september 2014.

De voorzitter,

De griffier,



Plangebied

 Grens bestemmingsplan


Enkelbestemmingen

 M Maatschappelijk

Bouwvlakken

 bouwvlak

Maatvoeringen

 maximum goothoogte (m), maximum bouwhoogte (m)

Bestemmingsplan Kameleon

Gemeente	: Goirle
Bestemmingsplannummer	: NL.IMRO. 0785.BP2014006Kameleon-vg01
Schaal van de verbeelding	: 1:500
Status van het plan	: vastgesteld
Datum ter visielegging ontwerp	: 15 mei t/m 25 juni 2014
Datum vaststelling	: 23 september 2014
Datum uitspraak ABRS	:
Datum inwerkingtreding	:
Datum onherroepelijk	:
Naam en adres opsteller	: Antea Group, Beneluxweg 125 4904 SJ Oosterhout
Blad	: 1/1



BESTANDSNAAM: 04-264146-BP-VA-BS-140704