

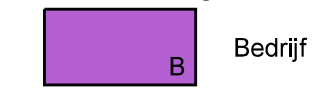


Plangebied



Plangebiedgrens

Bestemmingen



Bedrijf

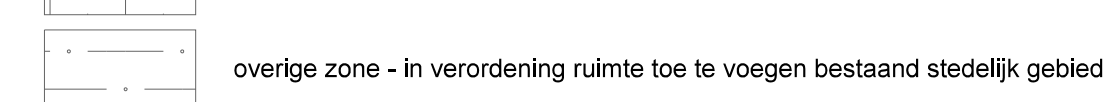


Groen

Gebiedsaanduidingen



overige zone - in verordening ruimte te verwijderen agrarisch gebied

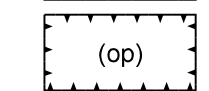


overige zone - in verordening ruimte toe te voegen bestaand stedelijk gebied

Functieaanduidingen



bedrijfswoning



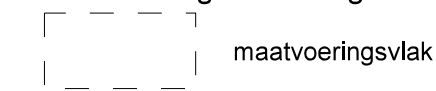
opslag

Bouwvlak

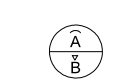


bouwvlak

Maatvoeringaanduidingen



maatvoeringsvlak



maximum goothoogte (m), maximum bouwhoogte (m)



maximum bebouwd oppervlak (m2)

Bestemmingsplan 'Vijfhuizenbaan 1-3 Riel'

Gemeente : Goirle
 Bestemmingsplannummer : NL.IMRO.0785.BP2014008Reaseuro-ow01
 Schaal van de plankaart : 1 : 1000
 Status van het plan : Ontwerp
 Datum tervisielegging : 05-03-2015
 Datum vaststelling :
 Datum uitspraak ABRS :
 Datum inwerkingtreding :
 Datum onherroepelijk :
 Naam en adres opsteller : Van Kerkhoff Maatwerk in RO i.s.m. Rothuizen
 Boerhaavestraat 32, 5017 HE Tilburg
 Blad : 1



BESTANDSNAAM: NL.IMRO.0785.BP2014008Reaseuro-ow01