
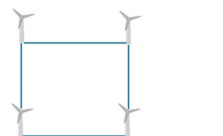


Turbineopstellingen op schaal:











Lijnopstelling



Clusteropstelling

**Legenda**

-  Gemeentegrens
-  Plaatsen windturbines mogelijk
-  Plaatsen windturbines onder voorwaarden mogelijk
-  Voorwaarden natuur; windturbines niet toegestaan of visie Goirle
-  Voorwaarden leefomgeving
-  Voorwaarden infrastructuur en veiligheid
-  ICHS maximale bouwhoogte (meters)
-  Plaatsen windturbines niet mogelijk

Opdrachtgever <b>Gemeente Goirle</b>	Schaal <b>1:32.000</b>
Project <b>Kansenkaart windenergie Goirle</b>	Tekenaar <b>K.A.C. Wilmer</b>
Projectleider <b>G.W. Schuur</b>	
<a href="http://www.anteagroup.nl">www.anteagroup.nl</a>	

